



DIPUTACIÓN
DE LEÓN

PLANEAMIENTO URBANÍSTICO

SERVICIO DE ASISTENCIA A MUNICIPIOS - Servicios Técnicos 987 292 118



Municipio	Pob	Sup	PORN	Tip	Planeamiento	Acuerdo	BOCYL	BOP	Norm. BOP	Norm. BOCYL
					Actualizado a 06-julio-2020					
PROVINCIA			V	NSAP	NORMAS SUBSIDIARIAS CON ÁMBITO PROVINCIAL	03/04/1991	10/04/1991			
PROVINCIA			V	NSAP	MODIFICACION NORMAS SUBSIDIARIAS CON ÁMBITO PROVINCIAL	Decreto 140/03	17/12/2003			
PROVINCIA			V	NSAP	CORRECCION ERRORES MODIFICACION NORMAS SUBSIDIARIAS CON ÁMBITO PROVINCIAL		05/03/2004			
PROVINCIA			V	NSAP	CORRECCION ERRORES MODIFICACION NORMAS SUBSIDIARIAS CON ÁMBITO PROVINCIAL		29/12/2004			
PROVINCIA			V	NSAP	MODIFICACION Nº 2 NORMAS SUBSIDIARIAS CON ÁMBITO PROVINCIAL	Orden FOM/673/11 de 17 de Mayo	27/05/2011			27/05/2011
PROVINCIA			V	DOAS	DIRECTRICES DE ORDENACION DE AMBITO SUBREGIONAL DE LA MONTAÑA CANTABRICA CENTRAL EN CASTILLA Y LEON	Ley 4/11, de 29 de Marzo	14/04/2011			14/04/2011
PROVINCIA			V	PORN	PLAN DE ORDENACIÓN DE LOS RECURSOS NATURALES DE PICOS DE EUROPA	Decreto 9/94 de 20 de enero	21/01/1994			21/01/1994
PROVINCIA			V	PORN	PLAN DE ORDENACIÓN DE LOS RECURSOS NATURALES DE BABIA Y LUNA	Decreto 7/2014 de 20 de febrero	24/02/2014			24/02/2014
PROVINCIA			V	PR	PLAN REGIONAL PUERTO DE SAN ISIDRO	Decreto 11/2004 de 15 de Enero	21/01/2004			
PROVINCIA			T	PR	Modificación del PLAN REGIONAL PUERTO DE SAN ISIDRO					
PROVINCIA			T	PR	PLAN REGIONAL CAMINO SANTIAGO A SU PASO POR LEON					
PROVINCIA			V	PR	PLAN REGIONAL DE ÁMBITO TERRITORIAL PARA LA PLANIFICACIÓN DE LA ORDENACIÓN Y EJECUCIÓN DE LAS ACTUACIONES URBANÍSTICAS DERIVADAS DE LA IMPLANTACIÓN DE LAS NUEVAS INFRAESTRUCTURAS Y EQUIPAMIENTOS FERROVIARIOS EN LEÓN, SAN ANDRÉS DEL RABANEDO, ONZONILLA, VEGA DE INFANZONES Y SANTOVENIA DE LA VALDONCINA.	Decreto 29/2010 de 22 de Julio	28/07/2010			28/07/2010
PROVINCIA			T	PR	PLAN REGIONAL DE ÁMBITO TERRITORIAL DEL CORREDOR DE LA PLATA					
PROVINCIA			T	PR	PLAN REGIONAL DE ÁMBITO TERRITORIAL DEL CAMINO DE SANTIAGO					
ONZONILLA VEGA INFANZONES			V	PE	PLAN ESPECIAL de la Plataforma Logística Intermodal "Torneros-Grulleros" en los municipios de Onzonilla y Vega de Infanzones	Orden FYM 24/16 de 13 de Enero	22/01/2016			22/01/2016
LEÓN ONZONILLA SANTOVENIA DE LA VALDONCINA			V	PE	Plan Especial de Ordenación del Polígono Industrial de León, Onzonilla y Santovenia de la Valdóncina.	Orden FYM/566 /2017 de 23 de Junio	12/07/2017			12/07/2017
ACEBEDO	215	50,18	AD	NS	NORMAS SUBSIDIARIAS MUNICIPALES	29/09/2000	20/07/2001	18/06/2005	18/06/2005	
ACEBEDO			T	NUM	Modificación Puntual Nº 1					
ACEBEDO			T	NUM	Modificación Puntual					
ALIJA DEL INFANTADO	696	52,31	V	NS	NORMAS SUBSIDIARIAS MUNICIPALES	15/11/1977				
ALIJA DEL INFANTADO			V	NS	Modificación Nº 3. Regulación de parametros de Volumen de Suelo Rústico	22/03/2018	14/05/2018			14/05/2018
ALIJA DEL INFANTADO			M	NS	Modificación. Regulación suelo rústico	14/11/2003	05/05/2004	02/11/2007	02/11/2007	
ALIJA DEL INFANTADO			M	NS	Modificación. Reducción superficie mínima PP	15/10/1998	12/02/1999	05/05/1999		
ALIJA DEL INFANTADO			V	PP	PLAN PARCIAL "Los Casares"	22/12/1998	11/02/2000	12/02/2000		
ALIJA DEL INFANTADO			D	PP	PLAN PARCIAL Finca cuesta de la Nogal	23/07/1979				
ALIJA DEL INFANTADO			T	ED	ED Sector Suelo Urbano No consolidado ED alj1 Alija de la Ribera					
ALMANZA	563	141,99	T	NU	<i>Normas Urbanísticas Municipales en Tramitación</i>					
ALMANZA	563	141,99	V	NS	NORMAS SUBSIDIARIAS MUNICIPALES	17/10/1997 Correccion Acuerdo	05/02/1998 17/03/17	30/01/1998		17/03/2017
ALMANZA			T	NS	Modificación puntual					
ARDÓN	563	48,65	V	NS	NORMAS SUBSIDIARIAS MUNICIPALES	05/12/1991			19/08/1996	
ARDÓN			M	NS	Modificación Puntual n.º 4 a instancia de D. Héctor Ángel Martínez Rodríguez, como Presidente de la Junta Vecinal de Villalobar	31/10/2019				
ARDÓN			M	NS	Modificación puntual nº 3	02/02/2006	03/03/2006	13/03/2006	13/03/2006	
ARDÓN			D	PP	PLAN PARCIAL Monte Isla (Benazole)	05/12/1991				
ARDÓN			V	PP	PLAN PARCIAL Sector SAU-R	20/12/2004	25/01/2005	28/05/2005	28/05/2005	

ARDÓN			T	MPP	MODIFICACION AL PLAN PARCIAL Sector SAU-R							
ARDÓN			V	NS	Modificación 1: Reclasificación de S.N.U.en S.A.U.	27/07/2000	06/04/2004	11/05/2004	11/05/2004			
ARDÓN			V	ED	ED Parcela C/Cruces 6 de la localidad de Benazolve.	Pleno 12/08/16	09/03/2017				09/03/2017	
ASTORGA			T	PGOU	Revisión Plan General de Ordenación Urbana en tramitación							
ASTORGA	11.264	46,78	V	PGOU	PLAN GENERAL DE ORDENACIÓN URBANA	22/05/1985	08/07/1985					
ASTORGA			M	PGOU	Modificación Puntual . Area R-8 S. urbanizable programado.	28/05/2004	01/10/2004	08/10/2004	08/10/2004			
ASTORGA			M	PGOU	Modificación nº 1	03/08/1988						
ASTORGA			M	PGOU	Modificación nº 2: Área R-7	26/04/1990						
ASTORGA			M	PGOU	Modificación nº 3 CI Las Eras y Zacos	01/02/1996	01/03/1996					
ASTORGA			T	PGOU	Modificación nº 4: Área R-3: Suelo Urbanizable no Programado							
ASTORGA			M	PGOU	Modificación nº 6. Anexo R-3. Suelo Urbanizable no programado	04/10/2002	19/02/2003			10/03/2003		
ASTORGA			M	PGOU	Modificación puntual afecta al ámbito del árez R-8 del SUZNP							
ASTORGA			T	PGOU	Modificación nº 8. Régime Urbanístico del suelo no urbanizable							
ASTORGA			V	PGOU	Modificación Nº 9: Área -I1 de suelo urbanizable no programado	22/09/2011	09/12/2011				09/12/2011	
ASTORGA			V	PGOU	Modificación Nº 10: presentada por la Congregación del Santísimo Redentor Referencia catastral (2645102QH4024N0001TU)	22/07/2010	21/09/2010				21/09/2010	
ASTORGA			T	PGOU	Modificación nº 11							
ASTORGA			D	PP	PLAN PARCIAL Sector R-8	30/09/2005	31/10/2005	07/12/2005	07/12/2005			
ASTORGA			T	PP	PLAN PARCIAL Sector S2 12	25/11/2005	22/12/2005	22/02/2006	22/02/2006			
ASTORGA			D	PP	PLAN PARCIAL Sector R-3	06/09/2005	08/11/2005	07/12/2005	07/12/2005			
ASTORGA			D	PP	Modificación del Plan Parcial Polígonos 18 y 21, 3ª fase, 1ª etapa	01/02/1996	01/03/1996					
ASTORGA			D	PP	PLAN PARCIAL Área R-7	31/07/1990						
ASTORGA			D	PPI	PLAN PARCIAL Industrial	03/08/1988						
ASTORGA			D	PPI	Modificación 1 PP Polígono Industrial. Cambio zona verde	03/03/2003	20/08/2003					
ASTORGA			D	PP	PLAN PARCIAL Polígonos 18 Y 21, 2ª Fase	27/10/1982						
ASTORGA			D	PP	PLAN PARCIAL Polígonos 18 Y 21, 3ª Fase 1ª Etapa	27/10/1982						
ASTORGA			D	PAU	PROGRAMA DE ACTUACIÓN URBANÍSTICA ÁREA R-7	31/07/1990						
BAÑEZA (LA)	10.450	19,71	V	PGOU	PLAN GENERAL DE ORDENACION URBANA	26/02/2016	08/03/2016				08/03/2016	
BAÑEZA (LA)			T	PGOU	ED Modificación Ordenación detallada de las parcelas urbanas con referencias catastrales 1673029TM6817S y 1673030TM6817S, situadas en la carretera Madrid-Coruña, 47 y 47A							
BAÑEZA (LA)			V	ED	ED Ampliación de la empresa «Ilunión Reciclados» en el polígono industrial «Villa Adela»	Pleno 22/04/19	30/04/2019				30/04/2019	
BAÑEZA (LA)			T	ED	ED Parcelas Urbanas con referencia catastral 0989015TM6808N0001JG, 0989016TM6808N0001EG, 0989014TM6808N0001IG y 0989013TM6808N0001XG situadas en la calle General Benavides, 2, 4, 4D y 6, en el término municipal de La Bañeza							
BAÑEZA (LA)			T	ED	ED correspondiente a la parcela urbana con referencia catastral 0483108TM6808S0001KM, situada en la calle General Benavides, 180-182 (Carretera Madrid-Coruña)	Pleno 25/07/19						
BAÑEZA (LA)			T	ED	ED parcelas urbanas con referencia catastral 1673029TM6817S y 1673030TM6817S situadas en la Ctra. Madrid-Coruña 47 y 47A de La Bañeza	Pleno 25/07/19						
BAÑEZA (LA)			V	ED	ED Sector SE-35 ed de Suelo Urbano No Consolidado de La Bañeza	Pleno 29/11/18	07/03/2019				07/03/2019	
BAÑEZA (LA)			V	PE	Plan Especial Protección del Conjunto Histórico de la Vía de la Plata, a su paso por el término municipal de La Bañeza	Pleno 29/11/18	07/03/2019				07/03/2019	
BARRIOS DE LUNA (LOS)	315	94,29	V	NU	NORMAS URBANÍSTICAS MUNICIPALES	27/04/2004	14/06/2004	17/12/2004	17/12/2004			
BEMBIBRE	9.356	63,42	V	PGOU	PLAN GENERAL DE ORDENACION URBANA	14/07/2005	26/09/2005	16/02/2006	16/02/2006			
BEMBIBRE			V	M	Modificación Puntual Nº 1/2015 ED Reajuste de línea de edificación y reordenación de volúmenes de la parcela catastral N1 8320102QH0282S0001YD	Pleno 28/03/16	13/04/2016				13/04/2016	
BEMBIBRE			T	M	Modificación Puntual nº 1/2011 - Estudio de Detalle-Definición Alineación C/ Principal Esquina C/ Los Cipreses - San Esteban del Toral							
BEMBIBRE			T	M	Modificación Puntual n.º 3/2010 del PGOU de Bembibre Ordenación General (SGELP – Sistema General de Espacios Libres Públicos – Parque Forestal) Ordenación Detallada – (SLV – Sistema Local Viario; SLELP – Sistema Local Espacios Libres - Parque y M2 – Residencial Unifamiliar Intensiva)							
BEMBIBRE			V	M	Modificación Puntual Nº 2 C/La Viñona- San Esteban del Toral- Ordenación Detallada Sistema Local Viario (Alineación)	Pleno 4/02/11	28/02/2011				28/02/2011	
BEMBIBRE			V	M	Modificación Puntual Nº 1/2010 Ordenación Detallada Calificación Ordezanza M2 (Ocupación/Edificabilidad)	Pleno 25/04/11	12/05/2011				12/05/2011	

BEMBIBRE			V	M	Modificación Puntual Nº 11/2009 Ordenación Detallada Unidad de Normalización AA-1N	Pleno 27/05/10	17/02/2011			17/02/2011	
BEMBIBRE			T	M	Modificación Puntual Nº 10/2009 Ordenación Detallada Paraje Supinilla	Pleno 27/05/10	25/06/2010	25/06/2010	25/06/2010	25/06/2010	
BEMBIBRE			V	M	Modificación Puntual Nº 8/2009 Ordenación Detallada Unidad de Normalización AA-23N, Via Lactea D	Pleno 27/05/10	40667			40667	
BEMBIBRE			T	M	Modificación Puntual Nº 6/2009 Ordenación General-Sistema general vías publicas. Reserva Socuello - Parque Solar sistema General espacios libres públicos - 9 - espacios sistema general de equipamiento - 17 - áreas dotacionales de El Barco ordenación detallada - Sistema Local viario. Sistema Local espacios libres						
BEMBIBRE			V	M	Modificación puntual Nº 4 PGOU de Bembibre -Ordenación General- Clasificación Rodanillo".	40329	40640			40640	
BEMBIBRE			V	M	Modificación puntual nº 5 Sector U4 y AA N8 bis Villavieja	30/07/2009	06/04/2010			06/04/2010	
BEMBIBRE			T	M	Modificación Puntual Nº 7 Ordenación General(Clasificación) y Ordenación Detallada (sistemas Locales) Sector Nº 9 Bierzo Alto-Sector Suelo Urbanizable Industrial Delimitado PI-2 (parque Industrial Bierzo Alto) PI-3 (El Gatón y la Vega)						
BEMBIBRE			V	M	Modificación Puntual Nº 2/09 Ordenación Detallada Calificación Ordenanza y Edificabilidad Parcela 15079021210N0001JQ	Pleno 29/03/10	25/03/2011			25/03/2011	
BEMBIBRE			V	M	Modificación Puntual Ordenación Detallada Unidad Normalización AA-10N. Rio Cua	Pleno 3/02/2009	10/03/2009			26/03/2009	
BEMBIBRE			V	M	Modificación Puntual Sistema Local viario c/ Matdero en Bembibre		18/12/2008				
BEMBIBRE			T	M	Modificación Puntual Ordenación General (sistemas Generales Vías Públicas Nº 1, SG Equipamientos nº 13, SG equipamientos nº 20....	04/02/2010	28/01/2011			28/01/2011	
BEMBIBRE			T	M	Modificación Puntual C/ Rio Sil-C/ Susana González	05/04/2011					
BEMBIBRE			V	PE	Plan Especial Protección Plaza Mayor y El Castillo	Pleno 6/10/09	17/02/2011			17/02/2011	
BEMBIBRE			T	M	Modificación Puntual Sector 10 Parras-Sector Suelo Urbanizable Delimitado Industrial						
BEMBIBRE			T	M	Modificación Puntual Ordenación Detallada (calificación) Parcela 2113814QH122150001HU-Parcela 0						
BEMBIBRE			V	M	Modificación Puntual nº 1 Sistemas Generales de Vías Públicas nº 9 Reserva Viaria de Linares a Puente Boeza (UN-AA-13N)	30/07/2009	25/01/2011			25/01/2011	
BEMBIBRE			T	M	Modificación Puntual Sistemas Generales de Vías Públicas nº 9 Tramo enlace con camino San Pedro						
BEMBIBRE			T	M	Modificación Puntual "Paraje Supinilla"						
BEMBIBRE			T	PP	Plan Parcial S-1 El Carrion						
BEMBIBRE			V	ED	ED Calles Castilla, La Obrera, Susana Gonzalez y Arturo Garcia	Pleno 26/03/09		20/04/2009	20/04/2009		
BEMBIBRE			T	ED	ED Normalizacion de Fincas Unidad de Actuacion Aislada Nº 3						
BEMBIBRE			T	ED	ED Reajuste de linea de edificación y reordenación de volúmenes de la parcela catastral N1 8320102QH0282S0001YD						
BENAVIDES DE ORBIGO	2.587	74,07	V	NS	NORMAS SUBSIDIARIAS MUNICIPALES	07/02/2001					
BENAVIDES DE ORBIGO			T	NS	Modificación Puntual Nº 4						
BENAVIDES DE ORBIGO			T	NS	Modificación Puntual Nº 3	21/12/2017					
BENAVIDES DE ORBIGO			V	NS	Modificación Puntual Nº 2	30/04/2012	27/11/2012			27/11/2012	
BENAVIDES DE ORBIGO			V	NS	Modificación Puntual Nº 1	22/09/2011	30/12/2011			30/12/2011	
BENAVIDES DE ORBIGO			T	NS	Modificación Puntual Nº 1						
BENAVIDES DE ORBIGO			M	NS	15 Modificaciones puntuales						
BENUZA	503	172,90	T	NU	Normas Urbanísticas Municipales en Tramitación						
BERCIANOS DEL REAL CAMINO	196	34,24	V	PE	Plan Especial de Protección del Conjunto Histórico del Camino de Santiago	28/06/2018	13/12/2018			13/12/2018	
BERLANGA DEL BIERZO	378	27,89	V	DSU	DELIMITACIÓN DE SUELO URBANO sin Ordenanzas						
BOCA DE HUÉRGANO	485	291,84	V	NS	NORMAS SUBSIDIARIAS MUNICIPALES	31/10/2000	09/05/2002	14/05/2002	17/01/2003		
BOCA DE HUÉRGANO			V	NS	Modificación Puntual Nº 1	02/05/2013	07/05/2014			07/05/2014	
BOCA DE HUÉRGANO			V	ED	ED Unidad de Actuación U.A.-1 de Boca de Huérgano	Pleno 25/03/15	15/05/2015			15/05/2015	
BOÑAR	1.916	180,62	V	NU	NORMAS URBANÍSTICAS MUNICIPALES	29/05/2014	10/11/2014			10/11/2014	
BOÑAR			T	NU	Modificación Nº 1						
BORRENES	345	36,38	V	NU	NORMAS URBANÍSTICAS MUNICIPALES	14/11/2003	22/03/2004	19/07/2004	19/07/2004		
BRAZUELO	300	98,13	V	NS	NORMAS SUBSIDIARIAS MUNICIPALES (excepto Pradorrey)	16/12/1999				05/03/2001	
BRAZUELO			M	NS	Modificación Nº 2						
BRAZUELO			M	NS	Modificación nº 1. Dulces La Mallorquina. Modificaciones en suelo no Urbanizable	16/05/2007	26/06/2007	27/11/2007	27/11/2007		
BURÓN	320	157,71	AD	NU	NORMAS URBANÍSTICAS MUNICIPALES	29/09/2000	20/07/2001	22/04/2005	22/04/2005		
BURÓN			T	NU	Modificación nº 1. Núcleo de Lario						

BUSTILLO DEL PARAMO	1.274	71,77	V	NU	NORMAS URBANISTICAS MUNICIPALES	24/05/2012	12/12/2012			12/12/2012	
CABAÑAS RARAS	1.344	19,11	V	NU	NORMAS URBANISTICAS MUNICIPALES	28/12/2012	10/06/2013			10/06/2013	
CABAÑAS RARAS					ED relativo a la calle La Calella de Cortiguera, números 12 al 20						
CABREROS DEL RÍO	429	24,77	V	DSU	DELIMITACIÓN DE SUELO URBANO	01/02/1996	01/03/1996				
CABREROS DEL RÍO			M	DSU	Modificación reordenación de viario	31/07/1999					
CABRILLANES	804	169,16	V	NU	NORMAS URBANISTICAS MUNICIPALES	29/06/2004		15/11/2005	15/11/2005		
CABRILLANES			T	NU	Modificación Desarrollo Cortas Siderurgica de Ponferrada						
CABRILLANES			T	PP	Plan Parcial Sector SUEd-4 en Piedrafita de Babia						
CACABELOS	5.264	32,66	V	NU	Revisión Normas Urbanísticas Municipales y PE Conjunto Historico y del Camino de Santiago en tramitación						
CACABELOS	5.264	32,66	V	NS	NORMAS SUBSIDIARIAS MUNICIPALES	29/09/2000	17/05/2001			24/05/2001	
CACABELOS			T	NS	Modificación Puntual 01/2013 Parcela 1.485 Polígono 04 Cacabelos (León). Ordenación General. Suelo Urbano (Promovida por D. José Luis Montes Fernández)						
CACABELOS			T	NS	Modificación nº 4/2006 solicitada por Dña. María Fernández y otro						
CACABELOS			T	NS	Modificación nº 3/2006 solicitada por Promociones Puente Balboa						
CACABELOS			T	NS	Modificación Puntual promovida por "El Foyo Cacabelos SL"	20/09/2007					
CACABELOS			T	NS	Modificación Puntual Manzana "Antiguas Bodegas Carpal"	30/06/2006	31/07/2006	11/10/2006	11/10/2006		
CACABELOS			T	NS	Modificación nº 1/05 en Las Chas.						
CACABELOS			T	NS	Modificación nº 1/04.	30/06/2005	28/02/2006	29/03/2006	29/03/2006		
CACABELOS			T	NS	Modificación nº 4. Modificación ordenación detallada suelo urbano						
CACABELOS			T	NS	Modificación nº 3. Inclusión como urbano de parcela.						
CACABELOS			T	NS	Modificación nº 1. 15 modificaciones: SU/SAU/Normativa/Quilós						
CACABELOS			T	NS	Modificación nº 2.						
CACABELOS			T	PE	Plan Especial de Protección del Conjunto Historico del Camino de Santiago						
CACABELOS			T	PP	PLAN PARCIAL "Pequeña Industria" (aprobado sin publicar)	19/12/2003	06/04/2003				
CALZADA DEL COTO	244	56,00	V	PE	Plan Especial de Protección del Conjunto Historico del Camino de Santiago	27/06/2019	19/11/2019			19/11/2019	
CAMPO DE VILLAVIDEL	208	13,97	V	DSU	DELIMITACIÓN DE SUELO URBANO	03/09/1985					
CAMPO DE VILLAVIDEL			AD	DSU	Modificación:Ampliación Casco Urbano	30/01/2003	06/04/2004				
CAMPONARAYA	4.096	29,13	V	NS	NORMAS SUBSIDIARIAS MUNICIPALES	20/03/1991					
CAMPONARAYA			V	NS	Modificación Normas Subsidiarias Nº 15 y Plan Especial de Protección del Conjunto Historico del Camino de Santiago a su paso por el municipio.	24/04/2014	24/09/2014			24/09/2014	
CAMPONARAYA			T	NS	Modificación Normas Subsidiarias lo que afecta al Entorno inmediato al Suelo Urbanizable Delimitado del Sector A-2 de la Carretera de Narayola(Prado del Cencejo de Camponaraya)						
CAMPONARAYA			T	NS	Modificación Normas Subsidiarias Sector R-5 "Zona delimitada en La Válgoma para construcción de 15 viviendas protegidas"						
CAMPONARAYA			T	NS	Modificación Normas Subsidiarias Sector R-4 "Zona delimitada en Magaz de Abajo para construcción de 20 viviendas protegidas"						
CAMPONARAYA			V	NS	Modificación Normas Subsidiarias Nº 14 "Desarrollo del Sector Camponaraya Residencial y de prospección arqueológica intensiva del área de actuación urbanística"	30/07/2009	11/06/2010			11/06/2010	
CAMPONARAYA			T	NS	Modificación Normas Subsidiarias Sector MC-1 en Camponaraya solicitada por CEMPRI SA (Mod. Nº 14 según CTMAMyU)	27/11/2014					
CAMPONARAYA			M	NS	Modificación Normas Subsidiarias SI-III y SI-IV	22/11/2007	30/01/2008	10/03/2008	10/03/2008		
CAMPONARAYA			T	NS	Modificación Normas Subsidiarias Suelo Rústico Común	17/06/2010					
CAMPONARAYA			M	NS	Modificación Normas Subsidiarias. Carretera Camponaraya-Narayola	30/06/2006	31/07/2006	17/08/2006	17/08/2006		
CAMPONARAYA			T	NS	Modificación Normas Subsidiarias. "Los Prados de Abajo"	30/06/2006					
CAMPONARAYA			M	NS	Modificación Normas Subsidiarias. Zona El Brazal	31/07/2006	31/08/2006	10/10/2006	10/10/2006		
CAMPONARAYA			AD	NS	Modificación Normas Subsidiarias. Zona La cerca.SRC a SUEd	03/02/2004	01/04/2004				
CAMPONARAYA			T	NS	Modificación Normas Subsidiarias. Cambio suelo no urbanizable, no urbanizable de entorno...						
CAMPONARAYA			T	NS	Modificación Normas Subsidiarias UA-4	08/03/2006					
CAMPONARAYA			AD	NS	Modificación puntual Zona SR-2						
CAMPONARAYA			AD	NS	Modificación puntual términos y definiciones	30/07/2002					
CAMPONARAYA			AD	NS	Modificación puntual entorno UA-1	30/07/2002	11/01/2005				
CAMPONARAYA			T	NS	Modificación puntual Creación 2 Sectores(III y IV), SUEd Industrial						

CAMPONARAYA			AD	NS	Modificación puntual Delimitación S. Urbanizable Industrial Sector SI-II. Polígono Industrial	13/05/2002						
CAMPONARAYA			M	NS	Modificación puntua: Reclasificación terrenos margen izq. Rio naraya. DECRETO 201/2000	28/09/2000	03/10/2000					
CAMPONARAYA			M	NS	Modificación: anchura de calles la unidad de actuación 1 (UA-1).	12/05/1998	17/07/1998	24/07/1998				
CAMPONARAYA			M	NS	Modificación: Nueva parcelación de C/Brazal y adyacentes, chaflanes,...	05/06/1997	28/07/1997					
CAMPONARAYA			M	NS	Modificación: Residencial Extensiva.	20/10/1999	13/01/2000					
CAMPONARAYA			M	NS	Modificación: SR-1	14/09/1998	12/02/1999	05/05/1999				
CAMPONARAYA			M	NS	Modificación: Unidad de Actuación 1 (UA 1)	05/06/1997	28/07/1997					
CAMPONARAYA			D	PP	PLAN PARCIAL Sector SR-3: Camponaraya Residencial	22/07/2010	11/10/2010				11/10/2010	
CAMPONARAYA			D	PP	PLAN PARCIAL Sector A-2	12/09/2006	23/02/2007	23/02/2007	23/02/2007			
CAMPONARAYA			T	PP	PLAN PARCIAL Sector SR-2 "La Cerca"	06/09/2005		08/02/2006				
CAMPONARAYA			D	PPI	Modificación PP Industrial	20/10/1999	13/01/2000					
CAMPONARAYA			D	PPI	PLAN PARCIAL Industrial	20/03/1991						
CAMPONARAYA			D	PPI	Plan Parcial Industrial en Tramitación.							
CAMPONARAYA			D	PPI	PLAN PARCIAL SR-1	14/09/1998	12/02/1999	05/05/1999				
CAMPONARAYA			V	PPI	PLAN PARCIAL Polígono Industrial SI-III	30/04/2008	06/08/2008	18/08/2008	18/08/2008			
CAMPONARAYA			T	PPI	PLAN PARCIAL Polígono Industrial SI-IV	30/04/2008	06/08/2008	18/08/2008	18/08/2008			
CAMPONARAYA			T	PP	PLAN PARCIAL SI-II	22/03/2001	23/01/2001					
CAMPONARAYA			T	NS	Modificaciones Puntuales							
CAMPONARAYA			AD	NS	Modificación puntual: Cristalglass-S.A.	28/06/2001						
CAMPONARAYA			M	NS	Modificación puntual: Reclasificación Terrenos mrgen izda. Rio Na	28/09/2000	03/10/2000					
CAMPONARAYA			T	NS	Modificación puntual: Terrenos viviendas PP							
CAMPONARAYA			M	NS	Modificación puntual: Términos y Definiciones (Retranqueos)	30/07/2002						
CAMPONARAYA			M	NS	Modificación puntual. Entorno UA-1. Sustitución Puente Arroyo Barredo	30/07/2002						
CAMPONARAYA			D	PP	Modificación PLAN PARCIAL Polígono Industrial SI-II	30/07/2002						
CARMENES	378	154,22	V	NU	NORMAS URBANISTICAS MUNICIPALES (PARCIALMENTE SOLO SU)	18/09/2009	10/02/2010				10/02/2010	
CARRACEDELO	3.523	32,43	T	NU	Normas Urbanísticas Municipales en Tramitación							
CARRACEDELO	3.523	32,43	V	NS	NORMAS SUBSIDIARIAS MUNICIPALES	15/10/1998	12/02/1999	25/02/1999	31/03/1999			
CARRACEDELO			T	NS	Modificación Puntual Nº 14	19/06/2014						
CARRACEDELO			V	NS	Modificación Puntual Nº 13 Parcela Nº 103 del polígono Nº 105	28/12/2012	27/03/2013				27/03/2013	
CARRACEDELO			V	NS	Modificación Puntual Nº 12 Villadepalos- Carracedelo	17/02/2011	21/07/2011				21/07/2011	
CARRACEDELO			V	NS	Modificación Puntual nº 11 Posada del Bierzo	19/08/2010	11/10/2010				11/10/2010	
CARRACEDELO			V	NS	Modificación Puntual nº 5 Zona Monasterio Carracedo	12/02/2009	13/04/2009				13/04/2009	
CARRACEDELO			T	NS	Modificación Puntual nº 7 Casa de Turismo Rural	17/07/2008						
CARRACEDELO			T	NS	Modificación Puntual nº 9 Sector 8 entre c/ Cuesta y Calexiña							
CARRACEDELO			V	NS	Modificación Puntual nº 10 Villadepalos	12/02/2009	21/05/2009				21/05/2009	
CARRACEDELO			V	NS	Modificación Puntual nº 8 Villanueva de la Avadía	12/02/2009	10/03/2009				10/03/2009	
CARRACEDELO			T	NS	Modificación Puntual nº 1 2007							
CARRACEDELO			V	NS	Modificación Puntual nº 6 Entorno Casa Consistorial	17/07/2008	05/02/2009		11/02/2009	05/02/2009		
CARRACEDELO			T	NS	Modificación Puntual nº 1 2006	20/06/2007						
CARRACEDELO			T	NS	Modificación Puntual Nº 1/05 parcela municipal proxima escuelas	02/02/2006	28/02/2006	29/03/2006	29/03/2006			
CARRACEDELO			T	NS	Modificación Puntual en Villamontán de la Abadía							
CARRACEDELO			T	NS	Modificación artículo 198 (separación linderos).	27/04/2004	04/06/2004					
CARRACEDELO			T	NS	Modificaciones puntuales.							
CARRACEDELO			AD	NS	Modificaciones puntuales. 10 núcleos. Aprobación Parcial	30/01/2003	24/03/2004					
CARRACEDELO			AD	NS	Modificación puntual: "La Pradela" y "Los Millares"	05/06/2001	02/11/2001					
CARRACEDELO			T	NS	Corrección errores Modificación: "La Pradela" y "Los Millares"		26/11/2001					
CARRIZO DE LA RIBERA	2.335	41,85	V	NU	NORMAS URBANISTICAS MUNICIPALES	28/04/2016	07/04/2017				07/04/2017	
CARROCERA	501	65,98	V	NU	NORMAS URBANISTICAS MUNICIPALES	30/04/2012	15/03/2013				15/03/2013	
CARROCERA			V	PP	PP correspondiente al Sector SUR-ST/1 PP "Polígono Industrial Los Avezales"	28/05/2015	29/03/2016				29/03/2016	
CARROCERA			V	ED	ED Sector de Suelo Urbano No Consolidado SU-NC SE -I- 1, «Los Avezales»	Pleno 27/02/16	13/04/2016				13/04/2016	
CARUCEDO	574	35,00	V	NU	NORMAS URBANISTICAS MUNICIPALES	05/06/2003	01/12/2003	16/06/2004	16/06/2004			

CARUCEDO			T	NU	Modificación Puntual Nº 2 Modificación Art.209 Condiciones Uso SRPC del BIC Zona Arqueológica de las Médulas						
CARUCEDO			T	NU	Modificación Puntual *2-LE-521/P* Nº2/2007						
CARUCEDO			V	NU	Modificación Puntual Nº 1/2012	31/05/2018	11/12/2018				11/12/2018
CARUCEDO			T	NU	Modificación Puntual nº 1/2012 Ordenación General Clasificación: Parcela Mínima/distancia mínima a Viviendas existentes en Suelo Rustico	25/05/2017					
CASTROCALBÓN	1.021	88,30	T	NU	<i>Normas Urbanísticas Municipales en Tramitación</i>						
CASTROCALBÓN	1.021	88,30	V	DSU	DELIMITACIÓN DE SUELO URBANO	27/07/1984					
CASTROCALBÓN			M	DSU	Modificación Ampliación perímetro	31/07/1998	05/01/1999	08/01/1999			
CASTROCALBÓN			M	DSU	Modificación Ampliación perímetro paraVPP	17/02/1993					
CASTROCONTRIGO	823	194,49	T	NU	<i>Normas Urbanísticas Municipales en Tramitación</i>						
CASTROCONTRIGO	823	194,49	V	DSU	DELIMITACIÓN DE SUELO URBANO	30/09/1987					
CASTROPODAME	1.714	59,60	V	NS	NORMAS SUBSIDIARIAS MUNICIPALES	28/06/2001		20/03/2002	20/03/2002		
CASTROPODAME			T	NS	Modificación Puntual nº 5 en el núcleo de Turienzo Castañero	29/11/2018					
CASTROPODAME			M	NS	Modificación Puntual nº 1/08 Art. 37.3, 186 y 202	21/05/2009	25/06/2009				25/06/2009
CASTROPODAME			T	NS	Modificación Puntual nº 1/05 San Pedro Castañero	12/09/2006	07/11/2006				
CASTROPODAME			M	NS	Modificación Puntual nº 2/2006, Villaverde de los Cestos	31/03/2009	22/05/2009				22/05/2009
CASTROPODAME			T	NS	Modificación Puntual nº 3/2006, Calamocos	12/09/2006	07/11/2006				
CEA	449	112,34	T	NU	<i>Normas Urbanísticas Municipales en Tramitación</i>						
CHOZAS DE ABAJO	2.528	100,38	V	NU	NORMAS URBANÍSTICAS MUNICIPALES	14/07/2005	26/09/2005	11/10/2005	11/10/2005		
			T	NU	Corrección errores Normas Urbanísticas Municipales	27/02/2020					
CHOZAS DE ABAJO			V	NS	Modificación Puntual nº 5 Sector Cetile	26/07/2012	07/09/2012				07/09/2012
CHOZAS DE ABAJO			T	NS	Modificación Puntual nº 4 Sector Las Praderas	28/06/2012					
CHOZAS DE ABAJO			M	NS	Modificación Puntual nº 3	17/07/2008	15/09/2009	30/09/2009	30/09/2009		15/09/2009
CHOZAS DE ABAJO			T	NS	Modificación Puntual Sector Sardonal-Pizuelos en Ardoncino	04/04/2007					
CHOZAS DE ABAJO			M	NS	Modificación Puntual nº 1	16/05/2007	26/06/2007	07/09/2007	07/09/2007		
CHOZAS DE ABAJO			T	PE	PE Conjunto Historico del Camino de Santiago del Municipio de Chozas de Abajo						
CHOZAS DE ABAJO			T	PP	Plan Parcial Sector Las Praderas						
CHOZAS DE ABAJO			T	PP	Plan Parcial Sector SUE/D/SOD "La Sardoniza"						
CHOZAS DE ABAJO			T	PP	Plan Parcial Sector "Sardonal-Pizuelos" en Ardoncino						
CHOZAS DE ABAJO			D	PP	Plan Parcial Sector "Tras Las Casas" Ardoncino	30/04/2008	09/07/2008	16/07/2008	16/07/2008		
CHOZAS DE ABAJO			T	PP	Plan Parcial Sector El Valle						
CHOZAS DE ABAJO			D	PP	Plan Parcial El Páramo en Cembranos	22/11/2007	21/12/2007	25/01/2008	25/01/2008		
CHOZAS DE ABAJO			T	PP	Plan Parcial Sector Sue/D/SOD Prado Barrera						
CHOZAS DE ABAJO			V	ED	ED Modificación de Ordenanzas, redefinir las determinaciones de ordenación detallada de las ordenanzas municipales Residencial Unifamiliar/Casco Tradicional (RU/CY), Residencial Unifamiliar/Edificación Adosada y Aislada (RU/EAD) e Industrial/Edificación Adosada y Aislada (I/EAD) para el suelo urbano consolidado	Pleno 29/12/16	14/02/2017				14/02/2017
CHOZAS DE ABAJO			T	ED	ED Modificación de Retranqueo de Fincas Urbanas						
CHOZAS DE ABAJO			T	ED	ED en la localidad de Ardoncino (Superficie de 31.835 m2 situada entre la C-622, el Sector «La Costal» y el Camino de Chozas)						
CHOZAS DE ABAJO			V	ED	ED Parcela Resultante Agrupación de Parcelas Nº 20 y 22 del Polígono Nº 130	Pleno 26/04/11	08/06/2011				08/06/2011
CIMANES DE LA VEGA	482	26,04	V	NS	NORMAS SUBSIDIARIAS MUNICIPALES	07/05/1999	23/05/2000	25/05/2000	24/08/1999		
CIMANES DE LA VEGA			T	NS	Modificación puntual nº 2						
CIMANES DE LA VEGA			T	NS	Modificación puntual nº 1	02/11/2005	30/11/2005	29/03/2006	29/03/2006		
CIMANES DE LA VEGA			T	NS	Modificación puntual nº 1 bis. Ampliación suelo urbano						
CIMANES DE LA VEGA			T	NS	Modificación puntual nº 1. Cambio clasificación del SNUEP	07/05/1999	23/05/2000	25/05/2000			
CIMANES DEL TEJAR	755	73,94	T	NU	<i>Normas Urbanísticas Municipales en Tramitación</i>						
CISTIerna	3.290	97,61	V	NS	NORMAS SUBSIDIARIAS MUNICIPALES	16/11/1993	21/01/1994				
CISTIerna			T	NS	Modificación puntual Nº 6						
CISTIerna			T	NS	Modificación puntual calle La Florida nº 9, 11 y 13	04/09/2008	30/06/2009	03/07/2009	03/07/2009		
CISTIerna			T	NS	Modificación puntual Avda. La Constitución s/n						
CISTIerna			T	NS	Modificación puntual c/Luis Canal						
CISTIerna			AD	NS	Modificación puntual: Sector Suelo Urbanizable R5	30/07/2002					

CISTIerna			M	NS	Modificación SNUEP Agrícola	10/03/1999						
CISTIerna			M	NS	Modificaciones puntuales	15/10/1998						
CISTIerna			M	NS	Modificación afecta a SNU Sin Especial protección	10/03/1999	12/04/2000					
CISTIerna			M	NS	Modificación Subsanción deficiencias CTU 15/10/00							
CISTIerna			M	NS	Modificaciones puntuales S.A.U. R-1,RA-1,R-4,U.A. 6-1,U.A.6-2	27/07/2000	11/01/2001					
CISTIerna			M	NS	Modificación parcela MM. Misioneras Dominicás	05/06/2001						
CISTIerna			T	PP	PLAN PARCIAL Sector RA-1							
CISTIerna			T	PP	PLAN PARCIAL Sector RA-4. Complejo cárnico Picos de Europa.	22/03/2001						
CISTIerna			D	PP	PLAN PARCIAL Sector RA-4. Matadero Enervisa	13/05/2002	20/08/2003		08/09/2003			
CISTIerna			D	PP	PLAN PARCIAL Industrial Sector I-1	03/12/1993	23/12/1993					
CISTIerna			V	ED	ED Suelo Urbano Consolidado con incremento de edificabilidad	Pleno 10/03/10	20/04/2010	26/03/2010			20/04/2010	
CONGOSTO	1.559	36,81	V	NU	NORMAS URBANISTICAS MUNICIPALES	23/12/2010	30/12/2011				30/12/2011	
CONGOSTO			V	NU	Modificación n.º 1, en el Sector 7 de suelo urbano no consolidado, con ordenación detallada (SU-NC-cod/ST-7), a iniciativa particular, de Congosto (León).	Pleno 19/12/13	29/01/2014				29/01/2014	
CONGOSTO			V	NU	Modificación n.º 2 en la Actuación Aislada n.º 2 (AA-UN-2)	Pleno 18/09/14	06/10/2014				06/10/2014	
CORBILLOS DE LOS OTEROS	215	31,80	T	NU	Normas Urbanísticas Municipales en Tramitación							
CORULLON	937	78,27	V	NU	NORMAS URBANISTICAS MUNICIPALES	04/02/2010	08/07/2010				08/07/2010	
CORULLON			V	M	Modificación Puntual instado por la empresa Cementos Cosmos S.A.	28/01/2016	30/03/2016				30/03/2016	
CORULLON			T	M	Modificación en el ámbito de la Cantera "Cosmos I- Val de la Cal"							
CRÉMENES	584	153,12	V	NS	NORMAS SUBSIDIARIAS MUNICIPALES	31/10/2000	06/05/2002	14/05/2002				
CRÉMENES			T	NU	Modificación Puntual nº 1	26/10/2017						
CRÉMENES			T	PE	Plan Especial del Conjunto Histórico de Lois							
CUADROS	2.000	109,70	V	NU	NORMAS URBANISTICAS MUNICIPALES	27/04/2004	01/06/2004	30/08/2004	30/08/2004			
CUADROS			V	NU	Modificación Puntual nº 5	27/04/2017	15/11/2017				15/11/2017	
CUADROS			V	NU	Modificación Puntual múltiple nº 4	28/12/2012	15/04/2013				15/04/2013	
CUADROS			V	NU	Modificación Puntual nº 3	04/02/2010	13/08/2010				13/08/2010	
CUADROS			V	NU	Modificación Puntual nº 1	16/05/2007	29/10/2008			13/01/2009		
CUADROS			V	ED	ED Calle Real Nº 3	Pleno 28/02/09	06/07/2011	04/01/2011	04/11/2008	06/07/2011		
CUADROS			V	ED	ED Sector SUNC-6	Pleno 25/09/08	07/04/2009	06/04/2009 29/06/11	06/04/2009 29/06/11	06/07/2011		
CUBILLAS DE RUEDA	435	86,82	V	NU	NORMAS URBANISTICAS MUNICIPALES	30/06/2005		30/06/2005	30/06/2005			
CUBILLAS DE RUEDA	NULIDAD POR SENTENCIA TS CyL Nº694		NV	ED	ED Suelo Urbano No Consolidado Sin Ordenación Sector 1 Sahechores de Rueda	Pleno 17/09/09	19/05/2010				19/05/2010	
CUBILLAS DE RUEDA			V	ED	ED Modificación de la Ordenanza Detallada del Sector SUEd/COD-Sector 2 "El Balcon del Esla "	Pleno 11/05/09	07/07/2009	08/07/2009	08/07/2009	07/07/2009		
CUBILLOS DEL SIL	1.813	53,41	V	NU	NORMAS URBANISTICAS MUNICIPALES	27/08/2004	08/10/2004					
CUBILLOS DEL SIL			T	NU	Modificación Puntual Alineaciones Travesía Los Alamos en Cabañas de la Dornilla y en la Calle la parte en Finlledo; nueva parcela de suelo urbano en calle Gomez Nuñez de Cubillos del Sil							
CUBILLOS DEL SIL			T	NU	Modificación Puntual Ampliación Suelo Rústico de Protección de Infraestructuras							
CUBILLOS DEL SIL			T	NU	Modificación Puntual Nº 11 en la Zona denominada "Los Campos" Sector SUR-10 promovida por Promociones y construcciones Antonio Puerto S.A. y otros propietarios	31/07/2014						
CUBILLOS DEL SIL			T	NU	Modificación Puntual Nº 12. Creación de Suelo Rústico Común	30/10/2014						
CUBILLOS DEL SIL			T	NU	Modificación Puntual Nº 11 Plaza Mayor, Cubillos del Sil							
CUBILLOS DEL SIL			T	NU	Modificación Puntual Dotación Urbanística de Viario, Plaza Mayor, Cubillos del Sil							
CUBILLOS DEL SIL			M	NU	Modificación Puntual Suelo Rustico con Protección Agropecuario	22/07/2010	13/08/2010				13/08/2010	
CUBILLOS DEL SIL			T	NU	Modificación Puntual Travesía a calle Campillín							
CUBILLOS DEL SIL			M	NU	Modificación puntual nº 3. Seis modificaciones. Modificaciones 1, 2, 3 y 4	18/09/2009	02/07/2010				02/07/2010	
CUBILLOS DEL SIL			M	NU	Modificación puntual. Sector Nº 9 "Las Melenderas"	05/04/2010	07/05/2010				07/05/2010	
CUBILLOS DEL SIL			M	NU	Modificación puntual. Supresión Sectores Suelo Urbanizable. Dotación Urbanística de Servicios Perfeccionamiento Ordenación Suelo Urbano.	18/09/2009	07/06/2010				07/06/2010	
CUBILLOS DEL SIL			T	NU	Modificación puntual Nº 10. Modificación de parcela a instancia de D. Francisco Fernández Marqués.	01/10/2013						

CUBILLOS DEL SIL			V	NU	Modificación puntual NNUU Sector Suelo Urbanizable Delimitado con Ordenación Detallada "Ciudad de la Energía"	18/12/2008	16/02/2009			16/02/2009	
CUBILLOS DEL SIL			T	NU	Modificación puntual. Zona Las Melendreras. Sector 3 de SUR						
CUBILLOS DEL SIL			M	NU	Modificación puntual nº 3. Seis modificaciones. Modificaciones 5 y 6.	25/09/2008	16/02/2009			16/02/2009	
CUBILLOS DEL SIL			T	NU	Modificación puntual. Sector SUR-10 Los Campos	31/05/2010					
CUBILLOS DEL SIL			M	NU	Modificación puntual. Recalificación terrenos entorno Iglesia. Cuerpos Volados	18/10/2007	04/03/2008	12/03/2008	12/03/2008		
CUBILLOS DEL SIL			M	NU	Modificación puntual. Paraje Las Melendreras	30/06/2005	12/08/2005	22/02/2006	22/02/2006		
CUBILLOS DEL SIL			M	NU	Modificación puntual. Sistema General Viario	04/04/2007	22/05/2007	27/09/2007	27/09/2007		
CUBILLOS DEL SIL			T	NU	Modificación puntual. Entorno iglesia	23/07/2007					
CUBILLOS DEL SIL			T	NU	Modificación puntual. Zona "El Parque"	02/02/2005	25/02/2005				
CUBILLOS DEL SIL			M	MPP	Modificación PP Polígono Industrial "El Bayo" Ordenanza cerramiento Parcela	28/10/2009	24/02/2010			24/02/2010	
CUBILLOS DEL SIL			V	MPP	Modificación del PLAN PARCIALSector 9 Las Melendreras	05/03/2010	07/05/2010			07/05/2010	
CUBILLOS DEL SIL			D	PP	PLAN PARCIALSector 9 Las Melendreras	30/06/2005	12/08/2005	24/05/2006	24/05/2006		
CUBILLOS DEL SIL			T	PP	PLAN PARCIAL Polígono Industrial Sector S-1	27/04/2004	01/06/2004	08/03/2006	08/03/2006		
CUBILLOS DEL SIL			V	ED	ED Edificabilidad Parcela I-19 Pol. Ind. "El Bayo"	Pleno 18/12/15	11/02/2016			11/02/2016	
CUBILLOS DEL SIL			V	ED	ED Plaza Gómez Núñez	Pleno 18/12/09	02/12/2010			02/12/2010	
ENCINEDO	752	195,01	V	NU	NORMAS URBANÍSTICAS MUNICIPALES	18/09/2009	11/02/2010			11/02/2010	
ENCINEDO			T	NU	Modificación Puntual Nº 1						
ERCINA, LA	478	105,02	V	NU	NORMAS URBANÍSTICAS MUNICIPALES	17/02/2011	01/08/2011			01/08/2011	
ERCINA, LA			T	NU	Modificación Puntual Nº 1	30/11/2017					
FABERO	4.746	54,47	V	NU	NORMAS URBANÍSTICAS MUNICIPALES	20/12/2019	17/03/2020			17/03/2020	
FOLGOSO DE LA RIBERA	1.142	69,26	T	NU	Normas Urbanísticas Municipales en Tramitación						
FOLGOSO DE LA RIBERA	1.142	69,06	V	DSU	DELIMITACIÓN DE SUELO URBANO	14/06/1978					
FRESNO DE LA VEGA	547	15,14	V	NU	NORMAS URBANÍSTICAS MUNICIPALES	20/07/2011	14/02/2012 Correccion Errores BOCYL 29/02/12			14/02/2012	
GARRAFE DE TORIO	1.480	125,27	V	NU	NORMAS URBANÍSTICAS MUNICIPALES	25/09/2014	12/01/2015			12/01/2015	
GARRAFE DE TORIO			T	NU	Modificación Puntual Nº1 Mod. Regimén especial Instalaciones solares fotovoltaicas en SRC. Art.143						
GARRAFE DE TORIO			T	NU	Modificación Puntual Nº2 Ampliación Suelo Urbano						
GORDONCILLO	449	23,36	V	NU	NORMAS URBANÍSTICAS MUNICIPALES	20/12/2002	03/04/2003	05/05/2003	05/05/2003		
GORDONCILLO			V	NU	Modificación nº 1	22/11/2007	19/05/2008	10/06/2008			
GORDONCILLO			T	NU	Modificación nº 2						
GORDONCILLO			T	NU	Modificación nº 3						
GRADEFES	987	205,86	T	NU	Normas Urbanísticas Municipales en Tramitación						
GRADEFES	987	205,86	V	NS	NORMAS SUBSIDIARIAS MUNICIPALES	19/09/2001	10/01/2002	14/01/2002	30/04/2002		
GRADEFES			V	NS	Modificación Puntual (4.ª) de las Normas Subsidiarias Municipales, para la eliminación de un tramo de viario en suelo urbano, casco consolidado (OR 1) de la localidad de San Bartolomé de Rueda,	30/04/2015	29/12/2015			19/12/2015	
GRADEFES			V	NS	Modificación Nº 3	23/12/2010	24/04/2012			24/04/2012	
GRADEFES			T	NS	Modificación nº 1(Aprobada sin publicar)	10/10/2003	01/04/2004				
GRADEFES			M	NS	Modificación nº 2	05/04/2006	04/05/2006	16/08/2006	16/08/2006		
GRAJAL DE CAMPOS	231	25,40	V	PE	Plan Especial de los Conjuntos Históricos de la Villa y el Camino de Santiago de Grajal de Campos	27/09/2018	17/12/2018			17/12/2018	
HOSPITAL DE ORBIGO	993	4,58	V	NU	NORMAS URBANÍSTICAS MUNICIPALES	25/06/2015	24/12/2015			24/12/2015	
IGUEÑA	1.213	206,10	T	NU	Normas Urbanísticas Municipales en Tramitación						
IGUEÑA	1.213	206,10	V	NS	NORMAS SUBSIDIARIAS MUNICIPALES	31/07/1998	05/01/1999	08/01/1999	17/08/1999		
IGUEÑA			T	NS	Modificación puntual nº 3						
IGUEÑA			D	NS	Modificación puntual nº 2.	26/05/2005	20/06/2005	16/12/2005	16/12/2005		
IGUEÑA			AD	NS	Modificación puntual nº 1.	30/07/2002					
IGUEÑA			AD	NS	Modificación puntual nº 1. Supresión dotacional escuelas y alcaración artículo 5.6.3	03/03/2003	01/12/2003			03/04/2004	
IGUEÑA			E	PECH	Plan Especial de Protección de Colinas del Campo de Martín Moro	06/04/2000	19/09/2001			19/12/2001	
LAGUNA DALGA	697	38,41	V	DSU	DELIMITACIÓN DE SUELO URBANO	07/02/1986					
LAGUNA DE NEGRILLOS	1.089	71,80	V	NU	NORMAS URBANÍSTICAS MUNICIPALES	05/11/2001	03/10/2002	25/11/2002	25/11/2002		
LAGUNA DE NEGRILLOS			T	NU	Modificación B						

LAGUNA DE NEGRILLOS			T	NU	Modificación nº 1							
LAGUNA DE NEGRILLOS			V	NU	Modificación nº 1 A	18/09/2009	10/02/2010					10/02/2010
LEÓN	126.192	39,03	V	PGOU	PLAN GENERAL DE ORDENACION URBANA (Revisión)	ORDEN FOM/ 1270 /2004, DE 4 DE AGOSTO					05/08/2004	
LEÓN			T	M	Modificación Puntual del art. 255, accesibilidad en la ordenanza de conservación tipológica							
LEÓN			T	M	Modificación Puntual Parcela situada en la calle José María Suárez González c/v a la calle «F» del sector de suelo urbano no consolidado NC 08-05							
LEÓN			T	M	Modificación Puntual en relación con la Orden de 4 de Octubre de 2005, de la Consejería de Fomento, en la parcela situada en el Nº 2 de la Calle Gil y Carrasco							
LEÓN			T	M	Modificación Puntual de PGOU en el ámbito del sector de suelo urbano no consolidado NC 06-03 (terrenos de la estación de FEVE)	Orden FYM/ /2020						
LEÓN			V	M	Modificación Puntual del PGOU, en relación con la Orden FOM/613/2005, de 18 de marzo, en terrenos situados en las calles Renueva y Particular de Renueva, en el término municipal de León	Pleno 29/06/18	09/08/2018	07/08/2018	07/08/2018			09/08/2018
LEÓN			V	M	Modificación puntual en relación con las sentencias 1141/07 y 173/08 TSJ entorno C/Vista Alegre. Armunia	Orden FYM/46/2020	29/01/2020					29/01/2020
LEÓN			V	M	Modificación puntual de las Normas Urbanísticas del Plan General de Ordenación Urbana de la Ciudad de León» que afecta a los Arts. 179, 241 y 244 a 247 de las Normas Urbanísticas	Pleno 27/11/17	26/12/2017				02/01/2018	26/12/2017
LEÓN			T	M	Modificación Puntual de Ordenanzas (2017)							
LEÓN			T	M	Modificación Puntual e las Fichas Nº 2 y 3 del catalogo de bienes y elementos protegidos del Plan Especial del Conjunto Urbano de la Ciudad de León. Calle Alcazar de Toledo Numeros 11 y 13.	Pleno 28/04/17						
LEÓN			V	M	Modificación Puntual, en el ámbito del Plan Especial del Conjunto Urbano, terrenos situados frente a la Avenida Alvaro Lopez Nuñez	ORDEN FYM/277/2017, de 27 de marzo	18/04/2017					18/04/2017
LEÓN			V	M	Modificación Puntual, en el ámbito del Plan Especial del Conjunto Urbano, ficha número 144, correspondiente al inmueble n.º 13 de la calle Ramiro Valbuena.	Pleno 25/09/15	03/11/2015					03/11/2015
LEÓN			V	M	Modificación Puntual Parcela en C/ Lancia Nº 4 (Solicitante Sanatorio Lopez Otazu, S.L.)	Pleno 24/02/15	06/04/2015	01/04/2015	01/04/2015			06/04/2015
LEÓN			V	M	Modificación Nº 1/2013 relativa a determinaciones de ordenación general y detallada de diversos suelos del término municipal de León. Apartado G6 y G7	ORDEN FYM/255/2015, de 2 de marzo	08/04/2015					08/04/2015
LEÓN			V	M	Modificación Nº 1/2013 relativa a determinaciones de ordenación general y detallada de diversos suelos del término municipal de León.	Pleno 30/06/14	12/06/2014	04/06/2014	04/06/2014			12/06/2014
LEÓN			V	M	Modificación Puntual del PGOU respecto del Sector de Suelo Urbanizable ULD 08-01	ORDEN FYM/581/2014 de 12 de junio	09/07/2014					09/07/2014
LEÓN			V	M	Modificación Puntual, distintos suelos industriales, Sectores NC 02-02, NC 19-03, NC 24-01 y Avda. de Portugal (Antigua Travesía de la N-120), de León.	ORDEN FYM/75 /2013, de 1 de Febrero	19/02/2013				19/02/2013	
LEÓN			V	M	Modificación Puntual Nº 1/2012 referente al sector de suelo urbano no consolidado NC 26-04, Matafijos	ORDEN FYM/74 /2013, de 1 de Febrero	19/02/2013				19/02/2013	
LEÓN			V	M	Modificación Puntual del art. 140 de las Normas urbanísticas del PGOU de la Ciudad de León	Pleno 19/06/12	08/08/2012	31/07/2012	31/07/2012			08/08/2012
LEÓN			V	M	Modificación del Plan General de Ordenación Urbana n.º 3/2011, respecto de determinados ámbitos de actuación aislada, de León. Expte.: 142/2011.	Pleno 15/04/13	30/05/2013	31/05/2013	31/05/2013			30/05/2013
LEÓN			V	M	Modificación Puntual PGOU Nº 2/2011 referente a los sectores del Planeamiento Asumido PA-18, PA-Co, PA-ER., PA-CH, PA-SM, PA-VE, IES-CMPA-VCH; PA-P58, PA-P61, PA-IL, PA-PAR, PA-STA de León	ORDEN FYM/ 1041/2012, de 8 de Noviembre	12/12/2012					12/12/2012
LEÓN			V	M	Modificación Puntual respecto a determinadas parcelas de equipamiento privado del sistema local en suelo urbano consolidado.	Pleno 29/05/12	17/07/2012	10/07/2012				17/07/2012
LEÓN			V	M	Modificación Puntual respecto a determinadas parcelas de equipamiento privado del sistema local en suelo urbano consolidado. Rectificación de Error Material	Pleno 30/10/12	11/12/2012	05/12/2012				11/12/2012
LEÓN			T	M	Modificación Puntual PGOU de León en el ámbito del Sector NC 06-03	ORDEN FYM/1040/2012, de 8 de Noviembre	12/12/2012					12/12/2012
LEÓN			V	M	Modificación Puntual PGOU Nº 1/2011 Sector Suelo Urbano No Consolidado NC 21-01	ORDEN FYM/1659/2011, de 15 de diciembre	03/01/2012					03/01/2012
LEÓN			V	M	Modificación Puntual PGOU de los art. 145, 147 y 148	Pleno 27/09/11	31/10/2011	25/10/2011				31/10/2010
LEÓN			V	M	Modificación Puntual PGOU de León Nº 7/2010. Modificación del Plan Especial de Ordenación, Mejora y Protección de la Ciudad Antigua de León	ORDEN FYM 1658/2011 15 de diciembre	02/01/2012					02/01/2012
LEÓN			T	M	Modificación Puntual del Sector NC 24-01	Denegación Pleno 27/09/10						

LEÓN			V	M	Modificación Puntual del Plan General de Ordenación Urbana, referente al Sector NC 06-03 y la traza ferroviaria de FEVE	ORDEN FOM 1092/2011 11 de Agosto 2011	07/09/2011			07/09/2011	
LEÓN			V	M	Modificación Puntual PGOU de León N° 4/2010. Modificación del Plan Especial del Conjunto Urbano de la ciudad de León.	ORDEN FYM/448/2013, de 23 de mayo	17/06/2013			17/06/2013	
LEÓN			V	M	Modificación Puntual PGOU de León N° 2/2010. Modificación del Plan Especial del Conjunto Urbano de la ciudad de León. (Aprobación Parcial Segunda)	ORDEN FYM/910/13 de 11 de Noviembre	15/11/2013			15/11/2013	
LEÓN			T	M	Modificación Puntual PGOU de León N° 2/2010. Modificación del Plan Especial del Conjunto Urbano de la ciudad de León. (Aprobación Parcial Primera)	ORDEN FYM/ /2014, de 7 de abril	25/07/2013			25/07/2013	
LEÓN			V	M	Modificación Puntual PGOU de la Ciudad de León n.º 1/2010, referente a los Sectores de ordenación asumida 03-01, 03-02, 03-03 y 15-04, de León.	ORDEN FOM 333/2011 28 Febrero 2011	05/04/2011			05/04/2011	
LEÓN			V	M	Modificación Puntual PGOU del Plan Especial de San Juan y San Pedro de Renueva (León)	ORDEN FYM/739/2012 21 de Agosto de 2012	13/09/2012			13/09/2012	
LEÓN			T	M	Modificación Puntual del PGOU de la Ciudad de León (Julio 2009) como Bloques 1 y 2	Pleno 2/02/10	10/03/2010			10/03/2010	
LEÓN			T	M	Modificación Puntual del P.G.O.U. n.º 4/2009						
LEÓN			T	M	Modificación Puntual del P.G.O.U. n.º 3/2009	Pleno 5/03/10	28/04/2010			28/04/2010	
LEÓN			V	M	Modificación Plan Especial de Ordenación, Mejora y Protección de la Ciudad Antigua de León Promovido por Omicron-Amepro S.A. Calle Ruiz de Salazar N° 10	ORDEN FOM 207/2011 15 Febrero 2011	11/03/2011			11/03/2011	
LEÓN			V	M	Modificación Puntual N° 2 de una serie de determinaciones del vigente PGOU agrupadas en tres bloques, relativos a: 1.- Subsanación de errores materiales detectados en los planos de ordenación 2.- Mod art. 120 3.- Adaptación todos los desarrollos urbanísticos previstos a las determinaciones contenidas en el apartado 2 del artículo 38	ORDEN FOM 119/2011 13 Enero 2011	25/02/2011			25/02/2011	
LEÓN			V	M	Modificación Puntual relativo Sector NC 15-02	ORDEN FOM/1719/2009 22 de Mayo	19/08/2009			19/08/2009	
LEÓN			T	M	Modificación Puntual relativo a determinados Art. de las normas urbanísticas (artículos 78, 79, 122, 138, 142, 241, 244, 245 y 246)						
LEÓN			V	M	Modificación Puntual ULD 08-01 "Serna-Granja"	Orden 1556/08	08/09/2008			08/09/2008	
LEÓN			T	M	Modificación Puntual Barranco de la Fontanilla y la cornisa oeste del mismo (Oteruelo)						
LEÓN			T	M	Modificación Puntual Matadero Municipal	Orden FOM 1519 /2006 de 14 de Septiembre	02/10/2006	16/11/2006	16/11/2006		
LEÓN			T	M	Modificación Puntual en el ambito del Peca Terreno con frente a Av/Alvaro Lopez Nuñez						
LEÓN			T	M PP	Modificación PLAN PARCIAL Sector ULD 15-02 "LOS JUNCALES"	Pleno 29/01/2013					
LEÓN			T	M PP	Modificación PLAN PARCIAL: Parque Tecnológico. Gesturcal.	Pleno 27/07/05	23/08/2005				
LEÓN			T	PE	Modificación Puntual Ficha 109 Plan Especial Conjunto Urbano de León Padre Isla 4						
LEÓN			V	PE	Modificación Plan Especial de Ordenación, Mejora y Protección de la Ciudad Antigua de León	31/03/2006		12/05/2006	12/05/2006		
LEÓN			V	PE	Plan Especial de Ordenación del Polígono Industrial de León, Onzonilla y Santovenia de la Valdoncina.	Orden FYM/566 /2017 de 23 de Junio	12/07/2017			12/07/2017	
LEÓN			V	PP	Modificación Puntual PP Sector 02_01 "Ventas Oeste"	Pleno 19/06/12	31/07/2012	24/07/2012		31/07/2012	
LEÓN			T	PE	Plan Especial de San Juan y San Pedro de Renueva						
LEÓN			V	PP	PLAN PARCIAL Sector SUD ULD 08-01 Serna-Granja	Pleno 25/11/14	09/02/2015			09/02/2015	
LEÓN			V	PP	PLAN PARCIAL Sector Suelo Urbanizable ULD-10-01	Pleno 25/09/12	08/11/2012	06/11/2012	06/11/2012	08/11/2012	
LEÓN			V	PP	PLAN PARCIAL Sector SUD ULD 15/03 "Prados Oeste"	Pleno 5/04/10	15/06/2010			15/06/2010	
LEÓN			T	PP	PLAN PARCIAL Sector Puente Castro Sur (Modificado 3)	Pleno 30/01/09					
LEÓN			T	PP	PLAN PARCIAL Sector SUD ULD 08-01 Serna-Granja	Pleno 31/07/09	30/09/2009				
LEÓN			T	PP	PLAN PARCIAL Sector SUD ULD 20-01 Sector "Cerecedo Norte"	Pleno 17/09/09					
LEÓN			V	PP	PLAN PARCIAL Sector SUD ULD 18-04	Pleno 17/04/09					
LEÓN			V	PP	PLAN PARCIAL Sector ULD 25-02 Trabajo del Cerecedo	Pleno 31/07/09	17/09/2009			17/09/2009	
LEÓN			V	PP	Modificación PLAN PARCIAL Sector ULD 15-02	Pleno 30/07/07		08/10/2007	08/10/2007		
LEÓN			V	PP	PLAN PARCIAL Sector ULD 02-02	Pleno 31/03/10	26/07/2010			26/07/2010	
LEÓN			T	PP	Modificación PLAN PARCIAL Sector ULD 22-07	Pleno 30/06/07					
LEÓN			V	PP	PLAN PARCIAL Sector ULD 19-07	Pleno 30/05/08	24/06/2008	23/06/2008	23/06/2008		
LEÓN			T	PP	Modificación PLAN PARCIAL Sector ULD 01-01	Pleno 30/01/07					
LEÓN			V	PP	Modificación PLAN PARCIAL Sector La Lastra	Pleno 28/02/07		02/05/2007	02/05/2007		

LEÓN			V	PP	Modificación PLAN PARCIAL Sector La Lastra. Ordenanza art. 85, 87 y 100	Pleno 17/04/09	21/05/2009			21/05/2009	
LEÓN			T	PP	PLAN PARCIAL: Sector SUD ULD 01-01	Pleno 26/10/05	21/12/2005				
LEÓN			V	PP	PLAN PARCIAL: Sector SUD ULD 22-07	Pleno 30/09/05		30/09/2005	30/09/2005		
LEÓN			T	PP	PLAN PARCIAL: Sector SUD ULD 15-02	Pleno 29/12/07					
LEÓN			V	PP	Modificación PLAN PARCIAL: Sector SUD ULD 15-02 "Los juncales"	Pleno 29/01/2013	26/02/2013	25/02/2013		26/02/2013	
LEÓN			T	ED	ED Av/ Padre Isla Nº 71	Pleno 29/05/20					
LEÓN			T	ED	ED Sector de Suelo Urbano No Consolidado NC 06-03						
LEÓN			T	ED	ED Sector de Suelo Urbano No consolidado NC 12-01	Pleno 29/04/2020		25/06/2020	25/06/2020		
LEÓN			T	ED	ED Bernardo del Carpio Nº 24	Pleno 9/09/19					
LEÓN			V	ED	ED Calle Daoiz y Velarde Nº 79	Pleno 22/02/19	22/03/2019	19/03/2019		22/03/2019	
LEÓN			V	ED	ED Suelo Urbano consolidado Industrial Av. Antibióticos Nº 73	Pleno 28/12/18	04/02/2019			04/02/2019	
LEÓN			V	ED	ED Calle Juan Madrazo Nº 18 de León	Pleno 15/03/18	17/04/2018			17/04/2018	
LEÓN			V	ED	ED en la calle Cipriano de la Huerga n.º 2, en el término municipal de León	Pleno 29/09/17	07/11/2017	24/10/2017		07/11/2017	
LEÓN			V	ED	Corrección Errores ED en la calle Cipriano de la Huerga n.º 2, en el término municipal de León	Pleno 29/09/17	24/11/2017			24/11/2017	
LEÓN			V	ED	ED en la calle La Torre n.º 9 de León	Pleno 28/07/16	18/08/2016	12/08/2016		18/08/2016	
LEÓN			V	ED	ED Ordenación de la parcela situada en la Avenida Ordoño II, 12 y calle San Agustín, 7 de León	Pleno 25/09/15	03/11/2015		27/10/2015 23/11/2015	03/11/2015	
LEÓN			T	ED	ED en el sector de suelo urbano no consolidado NC 25-02						
LEÓN			V	ED	ED para la ordenación de la manzana situada en la Avenida Fernández Ladreda Nº 69 a 77 y calle Gil de Villasanta Nº 2 en León	Pleno 25/03/2014	19/05/2014	08/05/2014	08/05/2014	19/05/2014	
LEÓN			T	ED	ED en terrenos sitos en la Carretera Nacional 630 León-Zamora P.K. 5,5. del municipio de León	Pleno 29/11/13		17/02/2014			
LEÓN			T	ED	ED Ordenación del Sector de Suelo Urbano No consolidado NC-21-01	ORDEN FYM /2011 15 de diciembre		21/03/2012	21/03/2012		
LEÓN			T	ED	ED Comprensivo de la Ordenación Detallada del Sector NC-06-03						
LEÓN			V	ED	ED Sector Suelo Urbano No Consolidado NC 19-02	Pleno 28/02/12	27/03/2012	26/03/2012	26/03/2012	27/03/2012	
LEÓN			V	ED	ED Suelo Urbano Consolidado sobre las Unidades Residenciales R-3 y R-13 provenientes del Desarrollo del Sector de La Lastra de Suelo Urbanizable Delimitado (SPA 21-01) del PGOU de León.	Pleno 27/04/11	25/05/2011			25/05/2011	
LEÓN			V	ED	ED para Ordenación Detallada del Sector Ordenación Asumida SOA 03-02	Pleno 25/09/12	08/11/2012	06/11/2012	06/11/2012	08/11/2012	
LEÓN			T	ED	ED Sector Suelo Urbano No Consolidado NC19-03						
LEÓN			V	ED	ED En Calle Santa Nonia Nº 2, de León	Pleno 20/01/11	40589			40589	
LEÓN			V	ED	ED Polígono 61 Ordenación de la parcela resultante de la agrupación de las números 134, 135 y 138, de León	Pleno 16/07/10	04/11/2010			04/11/2010	
LEÓN			V	ED	ED en la parcela R-9.1 del Sector la Lastra de León	Pleno 31/03/10	11/06/2010			11/06/2010	
LEÓN			T	ED	ED en el Sector San Mames (parcela 2 de equipamiento)	Pleno 5/03/10					
LEÓN			V	ED	ED sector ULC-20-01	Pleno 17/09/09	24/11/2009			24/11/2009	
LEÓN			V	ED	ED sector NC-22-05	Pleno 17/09/09	24/11/2009			24/11/2009	
LEÓN			V	ED	ED de la CN-630, P.K. 5,5 del Polígono Industrial de Onzonilla	Pleno 17/09/09	28/10/2009			28/10/2009	
LEÓN			V	ED	ED Sector Suelo Urbano No Consolidado NC-19-01	Pleno 17/09/09	26/10/2009			26/10/2009	
LEÓN			V	ED	ED para la Ordenación del Sector de Suelo Urbano No Consolidado SUNC 10-02 (La granja)	Certificado de Silencio 20/04/09	23/10/2009	21/10/2009	21/10/2009	09/11/2009	
LEÓN			T	ED	ED Sector Suelo Urbano No Consolidado NC-08-05	Pleno 31/12/08					
LEÓN			T	ED	ED Sector Suelo Urbano No Consolidado NC-03-02	Pleno 10/07/09					
LEÓN			T	ED	ED Parcela sita en la carretera Vilecha 21 (parcela catastral 8880603 TN8187N0001RA)						
LEÓN			V	ED	ED Sector NC 16-04	Pleno 8/06/09	15/07/2009			15/07/2009	
LEÓN			T	ED	ED Alvaro Lopez Nuñez Nº 34						
LEÓN			V	ED	ED Promovido por Mercadona	Pleno 8/06/09	07/07/2009			07/07/2009	
LEÓN			V	ED	ED Sector NC 06-02 " Curartel de Almansa"	Pleno 14/10/09	27/11/2009			27/11/2009	
LLAMAS DE LA RIBERA	869	59,88	V	NU	NORMAS URBANÍSTICAS MUNICIPALES	30/07/2002	13/12/2002		31/01/2003		
LLAMAS DE LA RIBERA			V	NU	Modificación puntual múltiple nº 1	30/06/2016	18/07/2016			18/07/2016	
MAGAZ DE CEPEDA	370	72,64	V	NU	NORMAS URBANÍSTICAS MUNICIPALES	19/06/2014	16/12/2015			16/12/2015	
MANSILLA DE LAS MULAS	1.798	35,36	V	NU	NORMAS URBANÍSTICAS MUNICIPALES	18/09/2009	16/02/2010			16/02/2010	
MANSILLA DE LAS MULAS			T	NU	Modificación Nº 1						

MANSILLA MAYOR	341	14,48	V	NU	NORMAS URBANÍSTICAS MUNICIPALES	02/05/13 01/10/2013	18/11/2013			18/11/2013	
MANSILLA MAYOR			V	PE	Plan Especial de Protección del Camino de Santiago	31/01/2019	07/03/2019			07/03/2019	
MARAÑA	128	33,57	V	NU	NORMAS URBANÍSTICAS MUNICIPALES	19/09/2001	10/01/2002	01/02/2002	01/02/2002		
MARAÑA			T	NU	Modificación Nº 1						
MARAÑA			V	NU	Modificación Nº 2	30/01/2014	17/10/2014			17/10/2014	
MARAÑA			T	NU	Modificación Nº 3	28/11/2013					
MARAÑA			T	NU	Modificación Puntual n.º 4 Sector de Suelo Urbanizable con Ordenación Detallada SUR1-OD Uso Agropecuario, en el término municipal de Maraña						
MARAÑA			T	PE	PE Implantación Ganadera PE-1	30/04/2019					
MATALLANA DE TORIO	1.342	73,45	T	NU	Normas Urbanísticas Municipales en Tramitación						
MOLINASECA	888	79,63	T	NU	Normas Urbanísticas Municipales en Tramitación						
*MOLINASECA	888	79,63	S	NS	NORMAS SUBSIDIARIAS MUNICIPALES	09/06/1999	02/02/2000	14/03/2000			
*MOLINASECA			S	NS	Modificación nº 1/2 Modificación suelo rústico	05/06/2003	18/06/2004				
MOLINASECA					PE Conjunto Histórico de la Villa de Molinaseca y del Camino de Santiago						
MURIAS DE PAREDES	412	202,18	V	NU	NORMAS URBANÍSTICAS MUNICIPALES	19/12/2003	06/04/2004	12/12/2004	12/12/2004		
MURIAS DE PAREDES			T	NS	Modificación puntual promovida por Sara Fdez.						
MURIAS DE PAREDES			T	NS	Modificación puntual nº 2						
MURIAS DE PAREDES			V	NS	Modificación puntual nº 1	30/07/2013	17/09/2013			17/09/2013	
MURIAS DE PAREDES			V	ED	ED Modificación Alineación C/ De Abajo 7 Los Bayos	Pleno 15/12/2016	07/02/2017			07/02/2017	
NOCEDA DEL BIERZO	723	72,14	T	NU	Normas Urbanísticas Municipales en Tramitación						
NOCEDA DEL BIERZO	723	72,14	V	NS	NORMAS SUBSIDIARIAS MUNICIPALES	09/07/1991					
NOCEDA DEL BIERZO			T	NS	Modificación puntual nº 1	26/05/2005	20/06/2005				
NOCEDA DEL BIERZO			T	NS	Modificación puntual nº 2	02/02/2006					
OMAÑAS, LAS	288	32,50	T	NU	Normas Urbanísticas Municipales en Tramitación						
ONZONILLA	1.790	21,78	V	NU	NORMAS URBANÍSTICAS MUNICIPALES	01/03/2013	03/04/2013			03/04/2013	
ONZONILLA			V	PE	Plan Especial de Ordenación del Polígono Industrial de León, Onzonilla y Santovernia de la Valdoncina.	Orden FYM/566 /2017 de 23 de Junio	12/07/2017			12/07/2017	
OSEJA DE SAJAMBRE	257	73,31	V	NS	NORMAS SUBSIDIARIAS MUNICIPALES	31/10/2000		09/02/2006	09/02/2006		
OSEJA DE SAJAMBRE			T	NS	Modificación Nº 2						
OSEJA DE SAJAMBRE			T	NS	Modificación Puntual promovida por D. Santiago Carvajal Vega						
OSEJA DE SAJAMBRE			T	NS	Modificación Corrección Errores Barrio La Pandiella	18/12/2008					
PAJARES DE LOS OTEROS	283	61,82	V	NU	NORMAS URBANÍSTICAS MUNICIPALES	02/05/2013	28/10/2013			28/10/2013	
PALACIOS DE LA VALDUERNA	407	20,42	SIN PUB	NS	NORMAS SUBSIDIARIAS MUNICIPALES	03/05/1994	27/06/1994				
PALACIOS DE LA VALDUERNA			T	NS	Modificación nº 1. Suelo rústico						
PALACIOS DEL SIL	1.062	181,40	V	NS	NORMAS SUBSIDIARIAS MUNICIPALES	05/06/2001	24/10/2001			19/02/2002	
PÁRAMO DEL SIL	1.381	190,17	V	NU	NORMAS URBANÍSTICAS MUNICIPALES	Orden FOM/713/2004 de 27 de abril	19/05/2004	20/01/2005	20/01/2005		
PÁRAMO DEL SIL			T	NU	Modificación Puntual nº 1/2014						
PÁRAMO DEL SIL			T	NU	Modificación Puntual nº 1/2013						
PÁRAMO DEL SIL			T	NU	Modificación Puntual nº 2. Artc. 334 y 336						
PÁRAMO DEL SIL			V	NU	Modificación Puntual nº 1	Orden FOM 2095 /2006, de 4 de Diciembre	02/01/2007	22/02/2007	22/02/2007		
POBLADURA DE PELAYO GARCÍA	385	20,17	V	DSU	DELIMITACIÓN DE SUELO URBANO	02/10/1992					
POLA DE GORDÓN (LA)	3.488	157,64	T	NU	Normas Urbanísticas Municipales en Tramitación	29/03/2017					
POLA DE GORDÓN (LA)	3.488	157,64	V	NS	NORMAS SUBSIDIARIAS MUNICIPALES	14/04/1989					
POLA DE GORDÓN (LA)			T	NS	Modificación nº 3. Explotación canteras	26/06/2002					
POLA DE GORDÓN (LA)			AD	NS	Modificación nº 2: Recalificación de Terrenos Explotación Canteras	19/06/2002					
POLA DE GORDÓN (LA)			M	NS	Modificación nº 1	08/03/1990					
POLA DE GORDÓN (LA)			M	NS	Modificación Recalificación suelo rústico para uso industrial						
PONFERRADA	66.447	283,17	V	PGOU	REVISIÓN PLAN GENERAL DE ORDENACIÓN URBANA	Ord. FOM/950/2007, de 22 de mayo	29/05/2007	14/08/2007	14/08/2007		

PONFERRADA	SUSPENDIDO POR SENTENCIA TSJ CyL BOP 14/10/15		V	PGOU	Modificación del PGOU, Sector de Suelo Urbano No Consolidado SSUNC-11 «Avenida de Galicia» y Proyecto de Actuación de la Unidad de Actuación UA 11-A de dicho Sector SSUNC-11.	Pleno Ayto 18/11/14	10/12/2014			10/12/2014	
PONFERRADA			V	PGOU	Modificación Puntual Parcelas situadas en la confluencia de las Calles, Av/ de la Plata, Av/ Conde de los Gaitanes y C/ Ramón Gonzalez Alegre Parcela catastral: 6635603PH9163N00011S	Pleno Ayto. 28/09/18					
PONFERRADA			T	PGOU	Modificación Puntual en Avda/Don bosco s/n, para delimitación de la Unidad de Actuación Aislada de Normalización de Fincas en Ponferrada	Pleno Ayto 31/05/13					
PONFERRADA			T	PGOU	Modificación Puntual Ambito Suelo Urbanizable No Delimitado ZONA 1, en Fuentesnuevas	DESISTE AYTO Pleno 29/05/15 BOCYL 25/01/16					
PONFERRADA			V	PGOU	Modificación Puntual "Museo de la Energía" afecta al Sector SSUNC-18 y al Equipamiento SG-EQ-18	ORDEN FYM 919 /2011, de 30 de Junio	28/07/2011			28/07/2011	
PONFERRADA			V	PGOU	Modificación de la Delimitación de la UAA-N-U-3 "Calle Las Doloras"	Pleno 28/10/16	29/03/2017			29/03/2017	
PONFERRADA			V	PE	PE de Reforma Interior Área de Generación Urbana «La Puebla Norte», en el término municipal de Ponferrada	Pleno 22/02/19	21/03/2019			21/03/2019	
PONFERRADA			V	PE	P.E. de Reforma Interior en el Sector «SSUNC-33», en el término municipal de Ponferrada	Pleno 19/01/19	31/01/2019			31/01/2019	
PONFERRADA			T	PE	Plan Especial de Ordenación de la Estación de Montaña «El Morredero» del Plan General de Ordenación Urbana, y el Estudio de Impacto Ambiental de Ponferrada (León).						
PONFERRADA			V	PE	Plan Regional Actuación de urbanización "Flores del Sil"	Decreto 12/2010	17/03/2010			17/03/2010	
PONFERRADA			V	PE	Plan Especial Espinoso de Compludo	Pleno Ayto 31/10/08	07/01/2009			07/01/2009	
PONFERRADA			T	PP	Plan Parcial Sector SUD-1 Av/ Astorga						
PONFERRADA			T	PP	Plan Parcial Sector SUD-15 Promotor Maderas Bodelón S.L.						
PONFERRADA			V	PP	Plan Parcial Sector SUD-11 Parque de la Juventud	Pleno Ayto 30/10/09	14/12/2009			14/12/2009	
PONFERRADA			V	PP	Plan Parcial Sector SUD-4, Barrio de los Judíos	Pleno 29-01-08		18/03/2008	18/03/2008		
PONFERRADA			T	ED	ED Calle Rastriera en Toral de Merayo						
PONFERRADA			V	ED	ED Prolongación de la 3.ª Avenida en Compostilla, en el término municipal de Ponferrada (León)	Pleno 25/07/17	24/10/2017			24/10/2017	
PONFERRADA			V	ED	ED Avda/ de Galicia Nº 53 Ponferrada	Pleno 25/08/17	24/10/2017			24/10/2017	
PONFERRADA			V	ED	ED Calle Real- Travesía Huertas San Esteban de Valdueza	Pleno 29/02/16	22/03/2016			22/03/2016	
PONFERRADA			T	ED	ED Parcelas situadas en la Confluencia de las Calles: Avda/ de la Plata, Avda/ Conde de los Gaitanes y C/ Ramón Gonzalez Alegre. Parcela Catastral: 6635603PH9163N00011S						
PONFERRADA			V	ED	ED Parcelas 1683, 1684, 1686 y 1688 del polígono 64 de Villanueva de Valdueza	Pleno 31/05/13	20/09/2013			20/09/2013	
PONFERRADA			T	ED	ED C/ Real de Villanueva de Valdueza						
PONFERRADA			V	ED	ED Alineación de la Calle Juan Ramón Jiménez c/v Camino del Matagal en Cuatrovientos	Pleno 27/07/12	10/09/2012			10/09/2012	
PONFERRADA			V	ED	ED Alineaciones de la Calle de la Fuente Nº 58 en Ozuela	Pleno 28/04/11	15/07/2011			15/07/2011	
PONFERRADA			V	ED	ED Alineaciones de la Calle Teruel	Pleno 28/04/11	20/07/2011			20/07/2011	
PONFERRADA			V	ED	ED Crta. De Rimor (Torral de Merayo)	Pleno 28/04/11	15/07/2011			15/07/2011	
PONFERRADA			V	ED	ED Calle Las Escuelas en San Andrés de Montejos	Pleno 28/04/11	21/07/2011			21/07/2011	
PONFERRADA			V	ED	ED Sector SSUNC-1 denominado Calle Bolivia	25/10/2013	31/12/2013			31/12/2013	
PONFERRADA			V	ED	ED Calle Los Olivos y calle del Medio de Santo Tomás de las Ollas	Pleno 26/02/10	31/03/2010			31/03/2010	
PONFERRADA			V	ED	ED C/ La Iglesia de Fuentesnuevas	Pleno 26/02/10	31/03/2010			31/03/2010	
PONFERRADA			V	ED	ED en Camino del Poblado Fuentesnuevas (Parcela 8 del Polígono 6).	Pleno 26/02/10	31/03/2010			31/03/2010	
PONFERRADA			V	ED	ED C/ Escuelas y Buenavista en Barcena del Bierzo	Pleno 26/02/10	31/03/2010			31/03/2010	
POSADA DE VALDEÓN	457	164,60	V	NS	NORMAS SUBSIDIARIAS MUNICIPALES	19/12/2001	18/04/2002	11/10/2004	11/10/2004		
POSADA DE VALDEÓN			T	NS	Modificación Puntual Nº 4						
POSADA DE VALDEÓN			V	NS	Modificación Puntual Nº 3	06/05/2010	02/06/2011			02/06/2011	
POSADA DE VALDEÓN			T	NS	Modificación Puntual Nº 2						
POSADA DE VALDEÓN			M	NS	Modificación alineación calle en Posada	10/10/2003	01/04/2004	10/04/2005	10/04/2005		
PRADO DE LA GUZPEÑA	135	22,94	V	DSU	DELIMITACIÓN DE SUELO URBANO	16/07/1986					
PRIARANZA DEL BIERZO	785	33,69	T	NU	Normas Urbanísticas Municipales en Tramitación						
PRIORO	369	48,98	V	NS	NORMAS SUBSIDIARIAS MUNICIPALES	31/10/2000	06/05/2002	14/05/2002	20/11/2002		

PRIORO			T	NS	Modificación Nº 2	29/09/2016						
PRIORO			V	NS	Modificación Nº 1	20/07/2011	07/08/2012					07/08/2012
PUEBLA DE LILLO	699	171,40	T	NU	<i>Normas Urbanísticas Municipales en Tramitación</i>							
PUEBLA DE LILLO	699	171,40	V	NS	NORMAS SUBSIDIARIAS MUNICIPALES	16/10/1995	11/04/1996					
PUEBLA DE LILLO				PGOU	PLAN GENERAL DE ORDENACIÓN PUERTO DE SAN ISIDRO	11/08/1973						
PUEBLA DE LILLO			V	NS	Modificación puntual nº 5	30/10/2014	12/01/2015					12/01/2015
PUEBLA DE LILLO			V	NS	Modificación puntual nº 4 aumento ámbito Suelo Urbano Las Nieves.	19/11/2009	26/05/2010					26/05/2010
PUEBLA DE LILLO			T	NS	Modificación puntual nº 3	02/02/2006	03/03/2006					
PUEBLA DE LILLO			T	NS	Modificación puntual nº 2. Varias	28/07/2003	30/04/2004					
PUEBLA DE LILLO			M	NS	Modificación: Puerto San Isidro y varios	22/03/2001	18/09/2001					
PUEBLA DE LILLO			T	PP	Plan Parcial las Ponticas/Las Fonticas	27/04/2004	14/06/2004					
PUNTE DOMINGO FLOREZ	1.542	59,18	T	NU	<i>Normas Urbanísticas Municipales en Tramitación</i>							
QUINTANA DEL CASTILLO	786	155,71	V	NU	NORMAS URBANÍSTICAS MUNICIPALES	18/09/2009	18/11/2010					18/11/2010
QUINTANA DEL CASTILLO			T	NU	Modificación Puntual Nº 1							
QUINTANA DEL CASTILLO			V	PE	Plan Especial PE-01 "Embalse de Villameca"	30/07/2013	08/11/2013					08/11/2013
REGUERAS DE ARRIBA	310	11,35	T	NU	<i>Normas Urbanísticas Municipales en Tramitación</i>							
REYERO	128	26,20	NP	NU	NORMAS SUBSIDIARIAS MUNICIPALES	29/09/2000	20/07/2001	15/04/2005	15/04/2005			
RIANO	484	97,33	V	NU	NORMAS URBANÍSTICAS MUNICIPALES	05/05/2003	02/07/2003	01/09/2003	01/09/2003			
RIANO			T	MP	Modificación Puntual Nº 5/2006							
RIANO			V	MP	Modificación Puntual 1-15 Normas Urbanísticas	26/05/2016	12/08/2016					12/08/2016
RIEGO DE LA VEGA	816	35,40	V	NU	NORMAS URBANÍSTICAS MUNICIPALES	25/06/2015	27/10/2015					27/10/2015
RIELLO	648	235,93	V	NU	NORMAS URBANÍSTICAS MUNICIPALES	14/11/2003	05/02/2004	22/03/2004	22/03/2004			
RIELLO			V	NU	Modificación puntual nº 1	22/05/2008	09/09/2008	08/09/2008	08/09/2008			
RIELLO			V	NU	Modificación puntual nº 2 Capítulo IV SR/C/F	19/03/2008	09/07/2009	21/08/2008	21/08/2008			
RIELLO			T	PP	Plan Parcial Sector Pandorado 1							
RIOSECO DE TAPIA	378	72,19	T	NU	<i>Normas Urbanísticas Municipales en revisión</i>							
RIOSECO DE TAPIA	378	72,19	V	NU	NORMAS URBANÍSTICAS MUNICIPALES	30/01/2003	05/04/2004	26/08/2004	26/08/2004			
RIOSECO DE TAPIA			V	NU	Modificación puntual nº 1. Rústico.	21/05/2009	12/11/2009					12/11/2009
RIOSECO DE TAPIA			T	NU	PLAN PARCIAL Sector "Las Eras"							
ROBLA (LA)	4.142	85,22	V	NU	NORMAS URBANÍSTICAS MUNICIPALES	03/03/2003	04/06/2003	37802	10/07/2004			
ROBLA (LA)			T	NU	Modificación puntual nº 1. Delimitación U.A. Unica. Sector 9	A.P.28/02/05	11/03/2005					
ROBLA (LA)			V	NU	Modificación puntual nº 2. Suelo rústico a urbano	08/03/2006	29/03/2006	38860	23/05/2006			
ROBLA (LA)			V	NU	Modificación puntual Nº 3. Parcela situada en el poligono Nº 15 Parcelas Nº 7,8 y 9. Candanedo de Fenar	28/06/2012	06/06/2013					06/06/2013
ROBLA (LA)			V	NU	Modificación puntual Nº 4. Cambio de Clasificación de parcela	28/09/2012	06/06/2013					06/06/2013
ROBLA (LA)			V	NU	Modificación puntual nº 5	29/01/2015	05/06/2015					05/06/2015
ROBLA (LA)			T	NU	Modificación puntual nº 6 Sector Industrial S-17 denominado Crispin.							
ROBLA (LA)			T	NU	Modificación Puntual Nº 7 Sector industrial S-12							
ROBLA (LA)			T	PP	Modificación Puntual nº 2 del PP Sector 9 Uso Industrial							
ROBLA (LA)			D	PP	PLAN PARCIAL Sector 6	03/03/2003	04/06/2003	23/06/2003	23/06/2003			
ROBLA (LA)			D	PP	PLAN PARCIAL Sector Industrial S-12	30/07/2009	10/08/2009					10/08/2009
ROBLA, LA			V	ED	ED de la Actuación Aislada AA-3	28/02/2005	11/03/2005					
ROPERUELOS DEL PARAMO	582	54,46	V	NU	NORMAS URBANÍSTICAS MUNICIPALES	20/12/2013	24/09/2014					24/09/2014
SABERO	1.212	24,94	V	NU	NORMAS URBANÍSTICAS MUNICIPALES	30/07/2013	26/11/2013					26/11/2013
SABERO			V	NU	Modificación puntual nº 1	23/12/2016	04/05/2017					04/05/2017
SABERO			T	NU	Modificación puntual nº 2	27/06/2019						
SAHAGUN	2.645	123,64	V	NU	NORMAS URBANÍSTICAS MUNICIPALES	16/05/2007	26/06/2007	04/01/2008	04/01/2008			
SAHAGUN			T	NU	Modificación Puntual Nº 6 Cambiar Varios parametros en suelo urbano en las Ordenanzas 3 CT-Casco Tradicional y 5 Unifamiliar Grado 3 y en suelo rústico de Entorno Urbano							
SAHAGUN			V	NU	Modificación Puntual Nº 5, cambio de clasificación entre dos parcelas (33336080UM393350001WQ y 2836306UM3923N0001ES)	29/06/2017	30/11/2017					30/11/2017
SAHAGUN			V	NU	Modificación Puntual Nº 4, promovida por Dña. Isabel Martínez Gil	27/04/2017	01/06/2017					01/06/2017
SAHAGUN			V	NU	Modificación Puntual n.º 3, en la calle Travesía del Arco y Carretera Arriondas, (LE-232), de Sahagun promovido por Jose Fernandez García	26/11/2015	07/03/2016					07/03/2016

SAHAGUN			V	NU	Modificación Puntual en el núcleo de población de Sotillo de Cea C/San Juan promovida por la Junta Vecinal de dicha localidad	29/05/2014	31/03/2015			31/03/2015	
SAHAGUN			V	NU	Modificación Puntual Nº 1 Expte: 618/2009 promovida por EL Portico San Benito S.L.	28/10/2009	10/02/2010			10/02/2010	
SAHAGUN			V	ED	ED del Sector S.U.N.C. 02 de Sahagun	Pleno 23/11/12	41331			03/04/2013	
SAHAGUN			V	PE	Plan Especial de Protección del Conjunto Histórico y del Camino de Santiago en Sahagun	30/07/2015	42367			29/12/2015	
SAN ANDRÉS DEL RABANEDO	31.470	64,84	V	PGOU	PLAN GENERAL DE ORDENACION URBANA	Orden FOM 1119/2010 19 de Julio de 2010	06/08/2010			06/08/2010	
SAN ANDRÉS DEL RABANEDO			V	PGOU	Modificación en el Ambito del Sector SUNC-23	Orden FYM/398/2016, 3 de Mayo	18/05/2016			18/05/2016	
SAN ANDRÉS DEL RABANEDO			T	PGOU	Modificación Puntual Nº 5/2104 para modificación de determinaciones SUNC-06 y SUZ-14						
SAN ANDRÉS DEL RABANEDO			T	PGOU	Modificación Puntual Nº 4/2104 relativa a la reclasificación de la parcela 5012027TN8251S0001QW en cumplimiento de resolución judicial.						
SAN ANDRÉS DEL RABANEDO			T	PGOU	Modificación Puntual Nº 2/2104 para el cambio de la redacción del artículo 284,2 del libro III, «normativa y anexos a la normativa, parte I, normativa», para sustituir el término «uso complementario» por «uso compatible»						
SAN ANDRÉS DEL RABANEDO			T	PGOU	Modificación Puntual Nº 1/2104 para el cambio de la redacción del artículo 86.2 del libro III, «normativa y anexos a la normativa, parte I, normativa», relativo a los tipos de usos por razón de su idoneidad, en cuanto a su régimen de compatibilidad						
SAN ANDRÉS DEL RABANEDO			V	PGOU	Modificación en la Unidad de Actuación SUNC-13 del suelo urbano no consolidado, de San Andrés del Rabanedo	Orden FYM/651/2015 de 20 de julio	06/08/2015			06/08/2015	
SAN ANDRÉS DEL RABANEDO			T	PGOU	Modificación ED de la Parcela de uso Terciario del Sector A-1						
SAN ANDRÉS DEL RABANEDO			T	PE	PE Reforma Interior						
SAN ANDRÉS DEL RABANEDO			T	PE	PE DE Rehabilitación y Regeneración Urbana del casco urbano						
SAN ANDRÉS DEL RABANEDO			V	PE	PE para Ampliación de la Residencia de Mayores	Pleno 26/02/17	23/02/2017			23/02/2017	
SAN ANDRÉS DEL RABANEDO			V	ED	ED Suelo urbano consolidado de las parcelas F3- F4 del Sector PA.04	Pleno 28/02/19	04/04/2019			04/04/2019	
SAN ANDRÉS DEL RABANEDO			V	ED	ED Expte. 1/2014 Parcela de uso Terciario del Sector A-1, incorporado como ambito de planeamiento asumido PA-A1	Pleno 29/11/16	14/12/2016			14/12/2016	
SAN ANDRÉS DEL RABANEDO			V	ED	ED de la parcela "F" del Planeamiento asumido, PA-04, del Plan General de Ordenación Urbana de San Andrés del Rabanedo	Pleno 28/01/16	21/03/2016			21/03/2016	
SAN ANDRÉS DEL RABANEDO			V	ED	Estudio de Detalle del SUNC 01	Pleno 29/05/14	01/10/2014			01/10/2014	
SAN ANDRÉS DEL RABANEDO			V	ED	Estudio de Detalle del SUNC 02	Pleno 27/03/13	22/05/2013			22/05/2013	
SAN ANDRÉS DEL RABANEDO			V	ED	Modificación Estudio de Detalle de la Unidad de Ejecución Nº 4	Pleno 26/01/12	26/03/2012			26/03/2012	
SAN CRISTOBAL DE LA POLANTERA	767	24,56	V	NU	NORMAS URBANISTICAS MUNICIPALES	18/09/2009	09/03/2010			09/03/2010	
SAN CRISTOBAL DE LA POLANTERA			V	NU	Modificación Normas Urbanísticas Municipales Nº 1	31/10/2013	03/03/2014			03/03/2014	
SAN EMILIANO	687	210,73	V	NU	NORMAS URBANISTICAS MUNICIPALES	19/11/2004	11/01/2005	29/09/2005	29/09/2005		
SAN EMILIANO			M	NU	Modificación Normas Urbanísticas Municipales nº 2. Cambio Ordenanza OR-3 para permitir dotaciones	23/07/2007	28/08/2007	24/09/2007	24/09/2007		
SAN EMILIANO			V	NU	Modificación Normas Urbanísticas Municipales Nº 1. Delimitación Sector Suelo Urbanizable Delimitado con OD. Promovido por Benito Leña López	30/07/2009	02/03/2010			02/03/2010	
SAN EMILIANO			T	NU	Modificación Normas Urbanísticas Municipales. Delimitación Sector Suelo Urbanizable Delimitado con OD						
SAN EMILIANO			T	NU	Modificación Normas Urbanísticas Municipales. Parcelas 357 y 358						
SAN ESTEBAN DE NOGALES	272	32,24	T	NU	Normas Urbanísticas Municipales en Tramitación						
SAN JUSTO DE LA VEGA	1.908	48,39	V	NU	NORMAS URBANISTICAS MUNICIPALES REVISION	03/03/2003	27/10/2003			15/12/2003	
SAN JUSTO DE LA VEGA			V	PE	Plan Especial de Protección del Camino de Santiago	22/12/2015	04/03/2016			04/03/2016	
SAN JUSTO DE LA VEGA			V	M	Modificación puntual nº 8.	27/02/2020	18/05/2020			18/05/2020	
SAN JUSTO DE LA VEGA			V	M	Modificación puntual nº 7.	26/09/2019	04/11/2019			04/11/2019	
SAN JUSTO DE LA VEGA			T	M	Modificación puntual nº 6.						
SAN JUSTO DE LA VEGA			T	M	Modificación puntual nº 5.	31/01/2019					
SAN JUSTO DE LA VEGA			V	M	Modificación puntual nº 4.	04/02/2010	25/01/2011			25/01/2011	
SAN JUSTO DE LA VEGA			V	M	Modificación Puntual nº 3	18/06/2009	09/07/2009			08/07/2009	
SAN JUSTO DE LA VEGA			M	M	Modificación Puntual nº 2	20/09/2007	25/10/2007	07/11/2007	07/11/2007		
SAN JUSTO DE LA VEGA			T	M	Modificación Puntual UN Polvazares SL						
SAN JUSTO DE LA VEGA			V	ED	ED En la calle B-UT 4, de la Urbanización El Tomillar de Celada, en el término municipal de San Justo de la Vega	Pleno 1/03/18	19/03/2018			19/03/2018	
SAN JUSTO DE LA VEGA			V	ED	ED C/ La Carrera, 23 San Justo de la Vega	Pleno 04/10/17	13/11/2017			13/11/2017	

SANCEDO	573	31,00	T	NU	Normas Urbanísticas Municipales en Tramitación								
SANCEDO	573	31,00	V	DSU	DELIMITACIÓN DE SUELO URBANO	30/01/1992							
SANCEDO			T	M	Modificación Puntual del Proyecto de Delimitación de suelo urbano de Sancedo promovido por JV de Cueto								
SANTA COLOMBA DE CURUEÑO	529	91,95	V	NU	NORMAS URBANISTICAS MUNICIPALES	04/09/2003	01/04/2004	10/08/2004	10/08/2004				
SANTA COLOMBA DE CURUEÑO			V	NU	Correccion de Errores Normas Urbanísticas Municipales	27/01/2011	07/04/2011					07/04/2011	
SANTA COLOMBA DE CURUEÑO			T	NU	Modificación puntual Nº 5. Suelo Rustico Común a Suelo Urbano No Consolidado	05/04/2011							
SANTA COLOMBA DE CURUEÑO			V	NU	Modificación puntual Nº 4. Promovida por D. Juan Francisco Díez Muñiz	28/10/2009	10/02/2010					10/02/2010	
SANTA COLOMBA DE CURUEÑO			V	NU	Modificación puntual Nº 2. Delimitaciones de suelo urbano, alineaciones y catálogo en diversos núcleos	31/03/2009	06/07/2009					06/07/2009	
SANTA COLOMBA DE CURUEÑO			T	NU	Modificación puntual. Delimitaciones de suelo urbano y alineaciones								
SANTA COLOMBA DE CURUEÑO			M	NU	Modificación puntual Nº 1. 3 modificaciones en Barrio de Nuestra Señora, Barrillos y Pardesivil	05/04/2006		16/08/2006	16/08/2006				
SANTA COLOMBA DE CURUEÑO			V	ED	ED para la pormenorización del régimen específico de usos en suelo urbano, en el término municipal de Santa Colomba de Curueño (León).	Pleno 29/09/15	16/10/2015					16/10/2015	
SANTA COLOMBA DE SOMOZA	522	179,10	T	NU	Normas Urbanísticas Municipales y Plan Especial en Tramitación								
SANTA CRISTINA DE VALMADRIGAL	267	40,02	V	DSU	DELIMITACIÓN DE SUELO URBANO	04/06/1993							
SANTA ELENA DE JAMUZ	1.133	62,34	V	NU	NORMAS URBANISTICAS MUNICIPALES	18/09/2009	06/04/2010					06/04/2010	
SANTA MARÍA DE ORDAS	338	45,58	V	NU	NORMAS URBANISTICAS MUNICIPALES	14/11/2003	22/03/2004	13/09/2004	13/09/2004				
SANTA MARÍA DE ORDAS			T	NU	Modificación Nº 1	30/07/2013							
SANTA MARIA DEL PÁRAMO	3.141	20,08	V	NU	NORMAS URBANISTICAS MUNICIPALES	30/07/2013	09/01/2014					09/01/2014	
SANTA MARIA DEL PÁRAMO			T	NU	Correccion de Errores Normas Urbanísticas Municipales								
SANTA MARIA DEL PÁRAMO			T	NU	Modificación Puntual Reclasificación urbanística de las parcelas catastrales 24160A102000290000HU y DISM02900TM79C0001PB								
SANTA MARIA DEL PÁRAMO			T	NU	Modificación en la Calle Fondilla, promovida por Construcciones San Millan Berjon S.L. en Santa María del Páramo	29/06/2017							
SANTA MARIA DEL PÁRAMO			T	ED	ED Parcela situada en suelo urbano consolidado Calle Fondilla, 8 (en proyecto Nº 2) promovida por Construcciones San Millan Berjon S.L.								
SANTA MARIA DEL PÁRAMO			V	ED	ED Suelo Urbano consolidado AV/Asturias 45, Santa Maria del Paramo	Pleno 4/12/17	18/01/2018					18/01/2018	
SANTA MARIA DEL PÁRAMO			V	ED	ED Parcela en Suelo Urbano Consolidado AV/Reino de León 53, SantaMaria del Paramo	Pleno 4/12/17	18/01/2018					18/01/2018	
SANTA MARIA DEL PÁRAMO			V	ED	ED del Sector S.U.N.C. U8.1 "El Palomar"	Pleno 27/12/16	10/02/2017					10/02/2017	
SANTA MARIA DEL PÁRAMO			V	ED	ED en la parcela 17 (Vía B, 3) del Polígono Industrial «El Páramo», promovido por «Paragro 2012, S.L.», en el término municipal de Santa María del Páramo (León).	Pleno 2/11/2016	31/01/2017					31/01/2017	
SANTA MARINA DEL REY	1.992	45,61	V	NU	NORMAS URBANISTICAS MUNICIPALES	30/04/15 29/10/15	20/11/2015					20/11/2015	
SANTA MARINA DEL REY			T	PE	Plan Especial de Protección del Conjunto Huiistorico del Camino de Santiago a su paso por el municipio								
SANTA MARINA DEL REY			T	PE	PE de Regularización parcela en el Area SR-AI-SAR								
SANTAS MARTAS	770	118,80	V	NU	NORMAS URBANISTICAS MUNICIPALES	28/12/2012	17/09/2013					17/09/2013	
SANTIAGO MILLAS	327	39,69	V	NU	NORMAS URBANISTICAS MUNICIPALES	04/09/2003	01/12/2003	23/06/2004	23/06/2004				
SANTIAGO MILLAS			V	NU	Modificación Nº 1	31/10/2019	18/02/2020					18/02/2020	
SANTIAGO MILLAS			T	PE	PE Proteccion del Conjunto Historico del municipio								
SANTIAGO MILLAS			V	ED	ED nº 1/2008. Nodificación plazos de edificación	Pleno 30/04/2008	26/05/2008						
SANTOVENIA DE LA VALDONCINA	2.014	30,27	T	NU	Revisión NORMAS URBANISTICAS MUNICIPALES en tramitación								
SANTOVENIA DE LA VALDONCINA	2.014	30,27	V	NS	NORMAS SUBSIDIARIAS MUNICIPALES	06/07/1995	18/08/1995						
SANTOVENIA DE LA VALDONCINA			T	NS	Modificación puntual nº 14 Sector: «La Fumada» en Villanueva del Carnero	22/09/2011							
SANTOVENIA DE LA VALDONCINA			T	NS	Modificación puntual nº 13	01/03/2012							
SANTOVENIA DE LA VALDONCINA			T	NS	Modificación puntual nº 12.	22/05/2008	02/07/2008	21/08/2008	21/08/2008				
SANTOVENIA DE LA VALDONCINA			M	NS	Modificación puntual nº 11. Carrino Villacedre	31/01/2007	26/02/2007	17/08/2007	17/08/2007				
SANTOVENIA DE LA VALDONCINA			M	NS	Modificación puntual nº 10. SAU 7 Villacedre	08/03/2006	29/03/2006	16/08/2006	16/08/2006				
SANTOVENIA DE LA VALDONCINA			M	NS	Modificación puntual nº 9 Condiciones comunes y usos de la edificación en suelo no urbanizable común	02/02/2006	03/03/2006	04/07/2006	04/07/2006				
SANTOVENIA DE LA VALDONCINA			M	NS	Modificación: SAU-16.	30/07/1999	02/12/2002						
SANTOVENIA DE LA VALDONCINA			M	NS	Modificación: SU y SAU.	24/03/1998	30/06/1998	30/06/1998					
SANTOVENIA DE LA VALDONCINA			M	NS	Modificación: U E-4.2.	10/03/1999							
SANTOVENIA DE LA VALDONCINA			M	NS	Modificación Nº 6: U.E.- 4.2	27/07/2000	07/11/2002						
SANTOVENIA DE LA VALDONCINA			AD	NS	Modificación nº 5 Asprona. Zona norte de Ribaseca	31/10/2000	23/11/2001						

SANTOVENIA DE LA VALDONCINA			T	NS	Modificación puntual nº 7. Varios núcleos. Bodegas							
SANTOVENIA DE LA VALDONCINA			V	PP	Refundido de Modificación Plan Parcial SUZ-D-9	28/09/2017	21/02/2018				21/02/2018	
SANTOVENIA DE LA VALDONCINA			T	PP	PLAN PARCIAL 2ª Fase P. Industrial							
SANTOVENIA DE LA VALDONCINA			V	PP	PLAN PARCIAL SAU-9 en Villacedré.	04/09/2008	13/02/2009		19/02/2009		13/02/2009	
SANTOVENIA DE LA VALDONCINA			AD	PP	PLAN PARCIAL SAU-16.	28/02/2002						
SANTOVENIA DE LA VALDONCINA			V	PE	Plan Especial de Ordenación del Polígono Industrial de León, Onzonilla y Santovenia de la Valdoncina.	Orden FYM/566 /2017 de 23 de Junio	12/07/2017				12/07/2017	
SANTOVENIA DE LA VALDONCINA			V	ED	ED Modificación del art. 4.4.6 Uso industrial	Pleno 14/06/12	04/07/2012				04/07/2012	
SANTOVENIA DE LA VALDONCINA			T	ED	ED del Sector S.U.N.C. 6.2/6.3, de Villanueva del Carnero, en el municipio de Santovenia de la Valdoncina (León).							
SANTOVENIA DE LA VALDONCINA			V	ED	ED de la Parcela D-1. Polígono Industrial de León-Onzonilla-Santovenia de la Valdoncina.	Pleno 27/11/10	27/04/2011				27/04/2011	
SANTOVENIA DE LA VALDONCINA			T	ED	ED Ajuste de alineaciones en C/ Palacio Nº 3, 5 y 7 y Plaza El príncipe Nº 3 de Villanueva del Carnero	Pleno 28/03/08	11/04/2008					
SANTOVENIA DE LA VALDONCINA			T	ED	ED SAU-16							
SARIEGOS	4.904	36,35	V	NU	NORMAS URBANISTICAS MUNICIPALES	04/10/2001	20/12/2001					
SARIEGOS			V	NS	NORMAS SUBSIDIARIAS MUNICIPALES. APROBACION DEFICIENCIAS	28/02/2002	22/11/2002		07/02/2003			
SARIEGOS			V	NS	Correccion de Errores Normas Urbanisticas Municipales							
SARIEGOS			T	NS	Modificación Nº 15 Sector "Fuentes Grandes" Poligonos Nº 11, 9 y 12. Azadinos							
SARIEGOS			V	NS	Modificación nº 14	20/10/2011	29/02/2012				29/02/2012	
SARIEGOS			V	NS	Modificación nº 13	04/09/2008	06/11/2008			11/12/2008		
SARIEGOS			V	NS	Modificación nº 12 Sectores 28-29	24/01/2008	06/11/2008			11/12/2008		
SARIEGOS			V	NS	Modificación nº 10	16/05/2007	26/06/2007	17/08/2007		17/08/2007		
SARIEGOS			V	NS	Modificación nº11	12/02/2009	10/03/2009				10/03/2009	
SARIEGOS			V	NS	Modificación nº 9	31/01/2007		17/08/2007		17/08/2007		
SARIEGOS			T	NS	Modificación nº 8.	25/09/2008						
SARIEGOS			T	NS	Modificación nº 7. Suelo Rústico	30/06/05 Suspende						
SARIEGOS			T	NS	Modificación nº 6. SUDSO-5 en Pobladura del Bernesga							
SARIEGOS			S	NS	Modificación nº 1. SUDSO-6 en 6A y 6B.	04/10/02 Suspende						
SARIEGOS			S	NS	Modificación nº 2. Eliminación vial	20/12/02 Suspende						
SARIEGOS			S	NS	Modificación nº 3	20/12/02 Suspende						
SARIEGOS			S	NS	Modificación nº 4. Inclusión en resto suelo urbano resto de finca	05/05/2003	06/08/2003					
SARIEGOS			AD	NS	Modificación nº 5. Completar ordenanzas. Aprobadas parte de las planteadas	30/01/2003	01/04/2004					
SARIEGOS			T	PE	PLAN ESPECIAL por iniciativa de la Junta Vecinal de Azadinos	02/04/2012						
SARIEGOS			T	PP	PLAN PARCIAL Sector 21 Carbajal de la Legua	18/09/2009						
SARIEGOS			T	PP	PLAN PARCIAL Sector Suelo Urbanizable No Delimitado Azadinos- Fuentes Grandes							
SARIEGOS			V	PP	PLAN PARCIAL Sector 28-29	06/11/2008	12/12/2008					
SARIEGOS			T	PP	PLAN PARCIAL Sector 18	27/03/2014	12/08/2014				12/08/2014	
SARIEGOS			D	PP	PLAN PARCIAL Sector 16	20/09/2007	25/10/2007	07/12/2007		07/12/2007		
SARIEGOS			T	PP	PLAN PARCIAL Sector SUDSO-24 Carbajal de la Legua	12/02/2009						
SARIEGOS			T	PP	PLAN PARCIAL Sector SUDSO-25 Carbajal de la Legua	21/12/2006	01/02/2007	28/04/2008		28/04/2008		
SARIEGOS			T	PP	PLAN PARCIAL Sector SUDSO-1 Pobladura del Bernesga	02/11/2005	30/11/2005	17/05/2006		17/05/2006		
SARIEGOS			V	PP	PLAN PARCIAL Valdejarán 1	27/06/2008		14/08/2008		04/09/2008		
SARIEGOS			T	PP	PLAN PARCIAL SUSO 5. Pobladura del Bernesga. La Barbada-El Piornal	08/03/2005	13/04/2005	22/08/2005		22/08/2005		
SARIEGOS			T	PP	PLAN PARCIAL SUSOD 15	03/02/2004		11/04/2005		11/04/2005		
SARIEGOS			S	PP	PLAN PARCIAL Valdesancho SUDSO6	10/10/2003	01/01/1900	11/11/2005		11/11/2005		
SARIEGOS			T	PP	PLAN PARCIAL SUDSO 31 Cueto del Moro	29/06/2004						
SARIEGOS			D	PP	PLAN PARCIAL SUDSO 17 Carbajal de la Legua	10/10/2003		01/03/2004		01/03/2004		
SARIEGOS			T	ED	ED Nº 25 C/ Real de Azadinos							
SARIEGOS			T	ED	ED C/ Los Llamargos IH9 Azadinos							
SARIEGOS			T	ED	ED Nº 24 Carbajal de la Legua							
SENA DE LUNA	395	147,71	V	NU	NORMAS URBANISTICAS MUNICIPALES	27/04/2004	14/06/2004	16/02/2005		16/02/2005		
SENA DE LUNA			V	NU	Modificación nº 1	06/11/2008	21/05/2009			21/05/2009		
SOBRADO	353	40,81	T	NU	Normas Urbanísticas Municipales en Tramitación							

SOTO DE LA VEGA	1.600	23,58	T	NU	Normas Urbanísticas Municipales en Revisión						
SOTO DE LA VEGA	1.600	23,58	V	NU	NORMAS URBANISTICAS MUNICIPALES	30/01/2003	14/11/2003	19/01/2004	19/01/2004		
SOTO DE LA VEGA			T	NU	Modificación puntual Nº 8						
SOTO DE LA VEGA			T	NU	Modificación Puntual Nº 7	06/06/2013					
SOTO DE LA VEGA			T	NU	Modificación Puntual Nº 6 Ordenación Detallada del Sector Industrial SUE-16 "Embutidos Rodríguez"						
SOTO DE LA VEGA			V	NU	Modificación Puntual Nº 5	20/10/2011	25/01/2012			25/01/2012	
SOTO DE LA VEGA			V	NU	Modificación Puntual Nº 4 Virgen de Covadonga	19/05/2011	18/04/2012			18/04/2012	
SOTO DE LA VEGA			T	NU	Modificación Puntual c/ El Espino nº 1 del Sector SUE-6	21/02/2008	18/03/2008	06/05/2008	06/05/2008		
SOTO DE LA VEGA			T	NU	Modificación Puntual Reclasificación POL 201 Sueñp Rústico. Graveras Calderón						
SOTO DE LA VEGA			T	NU	Modificación Sector 16	22/11/2007					
SOTO DE LA VEGA			T	NU	Modificación 2. Delimitación urbano Huerga de Garaballes	30/06/2005	12/08/2005	11/11/2005	11/11/2005		
SOTO DE LA VEGA			V	NU	Modificación 1. Puente Paulón. Requejo	20/12/2004	25/01/2005	06/04/2005	06/04/2005		
SOTO DE LA VEGA			T	PP	Plan Parcial Sector SUE 16 Soto de la Vega						
SOTO DE LA VEGA			T	PP	Plan Parcial Sector SUE 3 en Requejo	04/02/2010					
SOTO Y AMIO	830	69,19	T	NU	Normas Urbanísticas Municipales en Tramitación						
TORAL DE LOS GUZMANES	519	21,11	V	NU	NORMAS URBANISTICAS MUNICIPALES	28/08/2014	25/11/2014			25/11/2014	
TORAL DE LOS VADOS	1.941	24,13	V	NU	NORMAS URBANISTICAS MUNICIPALES	15/03/2004	12/04/2004	22/11/2004	22/11/2004		
TORAL DE LOS VADOS			V	NU	Modificación Puntual nº 5	24/04/2014	24/09/2014			24/09/2014	
TORAL DE LOS VADOS			T	NU	Modificación Puntual nº 4						
TORAL DE LOS VADOS			T	NU	Modificación Puntual Nº 2/2010 – Ordenación Detallada y Estudio de Impacto ambiental dentro de l ambito de la actuacion "Plataforma Logistica del Bierzo".						
TORAL DE LOS VADOS			M	NU	Modificación Puntual Nº 1/2010 – Ordenación General.	24/11/2011					
TORAL DE LOS VADOS			M	NU	Modificación Puntual Nº 2/2009 P.I. VITRO CRISTALGLASS SL	31/05/2010	08/05/2014			08/05/2014	
TORAL DE LOS VADOS			M	NU	Modificación Puntual ordenanza Polígono Industrial "La Rozada" zona industrial VITRO CRISTALGLASS SL	06/11/2008	12/12/2008				
TORAL DE LOS VADOS			T	NU	Modificación Puntual nº 2/2005	02/02/2006	19/06/2006	10/10/2006	10/10/2006		
TORAL DE LOS VADOS			T	NU	Resto Modificación Puntual nº 2/2005	18/05/2006	19/06/2006				
TORAL DE LOS VADOS			T	NU	Modificación Puntual nº 1/2005	02/02/2006	28/02/2006				
TORENO	3.304	103,53	V	NU	NORMAS URBANISTICAS MUNICIPALES	24/09/2015	29/10/2015			29/10/2015	
TORRE DEL BIERZO	2.248	119,29	V	NS	NORMAS SUBSIDIARIAS MUNICIPALES	31/07/1998	05/01/1999	08/01/1999			
TORRE DEL BIERZO			T	NS	Modificación Puntual para la incorporación a suelo urbano de una parcela conlindante que actualmente es Suelo Rústico Común en la localidad de Santa Cruz de Montes						
TORRE DEL BIERZO			T	NS	Modificación Puntual Escuela Santa Cruz						
TORRE DEL BIERZO			V	NS	Modificación Nº 2 (Expediente Ayto. Referenciado como Nº 5)	27/03/2014	06/10/2014			06/10/2014	
TORRE DEL BIERZO			T	NS	Modificación Nº 4						
TORRE DEL BIERZO			T	PE	Plan Especial de Equipamiento en Suelo Rustico para Construcción Monumento a la Minería						
TORRE DEL BIERZO			T	NS	Modificación Nº 2	24/11/2011					
TORRE DEL BIERZO			T	NS	Modificación Puntual Sector FCM-EQ-G (Fundación Cutura Minera)						
TORRE DEL BIERZO			AD	NS	Modificación 9 modificaciones adaptación. Aprobadas 1, 2, 3, 4, 7 y 8. Suspenseo 5, 6 y 9)	20/12/2002	24/05/2004	14/12/2005	14/12/2005		
TRABADELO	366	69,69	T	NU	Normas Urbanísticas Municipales en Tramitación						
TRABADELO			V	PE	Plan Especial de Protección Especial del Camino de Santiago	43454	43598			13/05/2019	
TURCIA	1.039	31,99	V	NU	NORMAS URBANISTICAS MUNICIPALES	37746	37839	29/03/2004	29/03/2004		
TURCIA			V	NU	Modificación Puntual múltiple	40409	40675			12/05/2011	
TURCIA			V	ED	Estudio de Detalle del Sector denominado SUNC-01, UA-01 Armellada	Pleno 4/07/13	41529			12/09/2013	
VAL DE SAN LORENZO	529	49,49	T	NU	Normas Urbanísticas Municipales en Tramitación						
VALDEFRESNO	2.158	102,54	T	NU	Revisión NORMAS URBANISTICAS MUNICIPALES						
VALDEFRESNO	2.158	102,54	V	NU	NORMAS URBANISTICAS MUNICIPALES (Salvo zona Infor. Carreteras)	37389	16/01/2003	28/01/2003	28/01/2003		
VALDEFRESNO	2.158	102,54	V	NU	NORMAS URBANISTICAS MUNICIPALES (zona Infor. Carreteras)	38310	11/01/2004				
VALDEFRESNO			T	NU	Modificación Puntual promovida por D. Miguel Angel Melgar Conde	25/07/2019					

VALDEFRESNO			T	NU	Modificación Puntual, en relación con las parcelas catastrales 24178530052470001ZB y 3798201TN9139N0001AF, al objeto de reclasificar la parte de suelo rústico en el que se encuentran las edificaciones existentes por suelo urbano						
VALDEFRESNO			T	NU	Modificación en la parcela 119 del polígono 535, en la localidad de Villavente	28/05/2015					
VALDEFRESNO			V	NU	Modificación Puntual SRC y SREP	18/12/2008					23/03/2009
VALDEFRESNO			T	NU	Modificación Puntual promovida por VIRRECOR LEON SL						
VALDEFRESNO			T	NU	Modificación Puntual ampliación suelo urbano a instancia de Dª Mª Angeles García toral y Cecilia González Alvarez cambio Urbanizable no Delimitado a Urbanizable delimitado						
VALDEFRESNO			T	NU	Modificación Puntual ampliación suelo urbano a instancia de Dña. Josefina Llamazares Díez						
VALDEFRESNO			T	NU	Modificación Puntual en "Parque del Fresno"						
VALDEFRESNO			T	NU	Modificación Puntual en Valdelafuente promovida por DECESARIS SA						
VALDEFRESNO			V	PE	Plan Especial Habilitante dde la implantación de gran establecimiento comercial EBROGRAN SL	20/06/2007	04/07/2007	14/09/2007	14/09/2007		
VALDEFRESNO			T	NU	Modificación Puntual con ordenación detallada "Parque del Fresno"						
VALDEFRESNO			T	NU	Modificación Puntual Alto del Portillo	31/07/2006	28/08/2006	10/10/2006	10/10/2006		
VALDEFRESNO			T	NU	Modificación Puntual promovida por Dña. Dulce Mª Caño Cadenas	23/07/2007					
VALDEFRESNO			T	NU	Modificación Puntual promovida por D. Mario Díez Fernández en Villalboñe						
VALDEFRESNO			T	NU	Modificación Puntual Sector SUD-6 promovida por Pedro De La Torre	24/01/2008					
VALDEFRESNO			T	NU	Modificación Puntual Parcela promovida por D. Odón Fernández Olivera.SUD-6	18/10/2007					
VALDEFRESNO			T	NU	Modificación Puntual Parcela 319 de la Urbanización "Las Lomas". Promovida por Sigifredo Fernández Fernández	18/10/2007					
VALDEFRESNO			V	NU	Modificación Puntual Nº 6 Sector Suelo Urbanizable Delimitado "SUD Santibañez 1"	31/03/2009	08/07/2009				08/07/2009
VALDEFRESNO			M	NU	Modificación Puntual error material Sectro SUD Valdelafuente-Archueja 2	05/04/2006	04/05/2006	16/08/2006	16/08/2006		
VALDEFRESNO			T	NU	Modificación Puntual en "El Alto del Portillo"	31/07/2006					
VALDEFRESNO			M	NU	Modificación Puntual con ordenación detallada Sector SUD 8 "Valle del Pozo" Residencial Tendal	16/05/2007	26/06/2007	17/08/2007	17/08/2007		
VALDEFRESNO			T	NU	Modificación Puntual en Corbillos y Valdelafuente						
VALDEFRESNO			T	NU	Modificación Puntual Solicitantes: Ubaldo Palomo Alvarez y Victorino Crespo						
VALDEFRESNO			T	PP	PLAN PARCIAL Sector "Las Lomas III						
VALDEFRESNO			V	PP	PLAN PARCIAL Sector "Las Lomas Norte"	31/03/2009	21/05/2009				21/05/2009
VALDEFRESNO			T	PP	PLAN PARCIAL SUD Los Ajos 1	21/05/2009					
VALDEFRESNO			T	PP	PLAN PARCIAL Sector SUD Valdelafuente Archueja 2						
VALDEFRESNO			M	PP	PLAN PARCIAL Sector Las Quintas	14/07/2005	26/09/2005	14/09/2005	14/09/2005		
VALDEFRESNO			M	PP	PLAN PARCIAL Valdelafuente-Archueja 2	04/04/2007		11/09/2007	11/09/2007		
VALDEFRESNO			M	PP	PLAN PARCIAL San Benito. Golpejar	25/11/2005		03/03/2006	03/03/2006		
VALDEFRESNO			D	PP	PLAN PARCIAL Sector Las Lomas II	12/09/2006	07/11/2006	09/02/2007	14/02/2007		
VALDEFRESNO			D	PP	PLAN PARCIAL Campo de Tiro (Normas Antiguas)	28/09/2000					
VALDEFRESNO			AD	NS	Modificación PLAN PARCIAL Campo de Tiro (Normas Antiguas)	29/09/2000	01/04/2002				
VALDEFRESNO			D	PP	PLAN PARCIAL Polígono Industrial Area Portillo Sur(Normas Antiguas)	31/07/1998	13/07/1999	31/07/1999			
VALDEFRESNO			D	ED	ED Modificación Ordenación Detallada en Suelo Urbano Consolidado de parte del Sistema Local de Vialto	Pleno 01/06/18	25/06/2018				25/06/2018
VALDEFRESNO			T	ED	ED "Las Quintas"	Pleno 20/11/09					
VALDEFUENTES DEL PÁRAMO	347	24,17	V	NU	NORMAS URBANISTICAS MUNICIPALES	06/06/2013	07/05/2014				07/05/2014
VALDEFUENTES DEL PÁRAMO			V	NU	Modificación Puntual Nº1	31/10/2019	17/02/2020				17/02/2020
VALDELUGUEROS	520	143,47	T	NU	Normas Urbanísticas Municipales en Tramitación						
VALDEPIÉLAGO	332	56,81	V	NU	NORMAS URBANISTICAS MUNICIPALES	05/04/2006	04/05/2006	01/06/2006	01/06/2006		
VALDEPOLO	1.248	142,54	V	NU	NORMAS URBANISTICAS MUNICIPALES	28/11/2006	27/12/2006	16/02/2007	16/02/2007		
VALDEPOLO			V	NU	Modificación Puntual Nº 3 Sector Sue/D/SOD " Camino del Río" Villahibiera	28/05/2015	04/12/2015				04/12/2015
VALDEPOLO			V	NU	Modificación Puntual Nº 2 Ordenación Detallada Suelo Urbano que afecta a la zona conocida como calle El Pajarón, de la localidad de Sahelices del Payuelo	30/07/2013	2102/2014				21/02/2014
VALDEPOLO			V	NU	Corrección de Errores de las Normas Urbanísticas Municipales (Ambito zona inundable, Plano 1 (norte)E	25/11/2010	18/02/2011				18/02/2011
VALDEPOLO			V	NU	Modificación Nº 1 Ordenación Detallada del SUE "Los Jardines" en Quintana de Rueda	27/03/2014	15/07/2014				15/07/2014
VALDEPOLO			V	ED	ED Ordenanza Unifamiliar/Edificación Aislada (RU/EAI)	Pleno 29/06/2012	30/07/2012	30/07/2012	30/07/2012	30/07/2012	30/07/2012




VALDERAS	1.777	99,63	V	NU	NORMAS URBANISTICAS MUNICIPALES	27/02/2007	29/03/2007	21/05/2007	21/05/2007		
VALDERAS			T	NU	Modificación Puntual Reclasificación de dos parcelas de suelo urbanizable delimitado sin ordenación detallada (SUzD-SoD) para incluirlas en suelo urbano consolidado, promovida por don José Luis López Prieto y Benito Fernández garcía	Pleno 10/12/14		10/03/2015			
VALDERAS			T	ED	Estudio de Detalle del Sector SUNC-SOD-1, Camino del Carbonero	23/06/2011					
VALDERREY	454	60,23	V	NU	NORMAS URBANISTICAS MUNICIPALES	22/09/2011	23/11/2011			23/11/2011	
VALDERREY			T	NU	Modificación Puntual Nº 1	28/03/2019					
VALDERREY			T	ED	Estudio de Detalle, promovido por D.º Rocío Aguilar de la Fuente y D. Abel Noé Torrecillas Cabello, en la calle Leopoldo Panero, 24 bis, de Castrillo de las Piedras, en el término municipal de Valderrey						
VALDERRUEDA	909	160,78	V	NU	NORMAS URBANISTICAS MUNICIPALES	19/11/2004	10/01/2005	17/08/2005	17/08/2005		
VALDERRUEDA			T	NU	Modificación Puntual nº 2 de las Normas Urbanísticas Municipales	25/09/2014					
VALDERRUEDA			V	NU	Modificación Puntual Nº 1 Puente Almuhey Polígono Industrial	30/07/2013	26/12/2014			26/12/2014	
VALDERRUEDA			T	NU	Plan Parcial Polígono Industrial						
VALDESAMARIO	213	61,73	V	NU	NORMAS URBANISTICAS MUNICIPALES	28/06/2012	08/01/2013		08/01/2013		
VALDEVIMBRE	1.016	68,01	V	NU	NORMAS URBANISTICAS MUNICIPALES	28/06/2013	03/09/2013			03/09/2013	
VALENCIA DE DON JUAN	5.190	58,50	V	PGOU	PLAN GENERAL DE ORDENACIÓN URBANA	04/04/2007	04/04/2007	17/07/2007	17/07/2007		
VALENCIA DE DON JUAN			T	PGOU	Modificación Puntual Nº 3 parcela correspondiente al ambito PA-UA-3.1, promovido por Caja Rural de Zamora, Sociedad Cooperativa de Crédito	15/05/2020					
VALENCIA DE DON JUAN			V	PGOU	Modificación Puntual relativa a los usos compatibles en la Ordenanza 2: Zona de extensión ex.	Pleno 13/09/16	19/10/2016			19/10/2016	
VALENCIA DE DON JUAN			V	PGOU	Modificación Puntual PGOU Nº 1. Modificación cambio categoría suelo rústico	18/12/2008	27/04/2009			27/04/2009	
VALENCIA DE DON JUAN			T	PP	PLAN PARCIAL Polígono Industrial El Tesoro						
VALENCIA DE DON JUAN			T	PP	PLAN PARCIAL Sector ULD I-02 Ampliación del Polígono Industrial	Pleno 15/12/08	01/07/2009	28/07/2009	28/07/2009		
VALENCIA DE DON JUAN			T	PP	PLAN PARCIAL Sector ULD-H	Pleno 18/09/09					
VALENCIA DE DON JUAN				PP	PLAN PARCIAL de Ordenación "Valjunco"						
VALENCIA DE DON JUAN			T	ED	Estudio de Detalle para la modificación de la ordenación detallada del sector del suelo urbano no consolidado NC-03						
VALENCIA DE DON JUAN			T	ED	ED Sector NC 04	Pleno 10/09/08	15/12/2009				
VALENCIA DE DON JUAN			T	ED	ED relativo al solar Polígono 214, Parcela 4, (porción incluida en Suelo Urbano)						
VALENCIA DE DON JUAN			V	ED	Estudio de Detalle de las parcelas C-29, C-31, C-33, C-35, C-37 y C-39 de la Urbanización Valjunco	Pleno 17/09/09	29/01/2010			29/01/2010	
VALENCIA DE DON JUAN			V	ED	Estudio de Detalle y reparcelación Sector PA-C01.	Pleno 25/06/09	29/01/2010	02/01/2010	02/01/2010	29/01/2010	
VALENCIA DE DON JUAN			V	ED	ED Parcela Nº 31 PA-ED UA 7 C/Leon s/n	Pleno 10/09/08	01/12/2008	27/10/2008	27/10/2008		
VALENCIA DE DON JUAN			V	ED	ED Calle Torre del Oro y Calle A y B	Pleno 10/03/08		09/06/2008	09/06/2008		
VALENCIA DE DON JUAN			T	ED	ED Sector NC-07 SUNC						
VALENCIA DE DON JUAN			V	ED	ED Avda/ Ciudad de Aviles	Pleno 17/11/07		09/06/2008	09/06/2008		
VALENCIA DE DON JUAN			V	ED	ED PA-UA 1.7 y 1.8	Pleno 12/11/07		09/06/2008	09/06/2008		
VALVERDE DE LA VIRGEN	7.358	63,63	V	NS	NORMAS SUBSIDIARIAS MUNICIPALES	09/08/2000	26/12/2000	26/06/2001	26/06/2001		
VALVERDE DE LA VIRGEN			V	NS	Modificación Puntual CEO "Camino de Santiago" y Complejo Deportivo "Virgen de Camino", dp1: Zona deportiva de la Virgen del Camino	Orden FYM/281/2016, de 1 de abril	18/04/2016			18/04/2016	
VALVERDE DE LA VIRGEN			V	NS	Modificación Puntual Nº 10 La Aldea del a Valdoncina Travesía Los Perales	Orden FYM/925/2017 de 19 Octubre	30/10/2017			30/10/2017	
VALVERDE DE LA VIRGEN			T	NS	Modificación Puntual C/ Ponferrada C/Polideportivo La Virgen del Camino						
VALVERDE DE LA VIRGEN			T	NS	Modificación Puntual Sector SUZ-D1						
VALVERDE DE LA VIRGEN			T	NS	Modificación Puntual localidad Virgen del Camino	21/12/2006	27/12/2006				
VALVERDE DE LA VIRGEN			T	NS	Modificación Puntual parámetros suelo rústico	18/10/2007	02/07/2008				
VALVERDE DE LA VIRGEN			T	NS	Modificación Puntual Reclasificación Zona Cantera en Aldea Valdoncina						
VALVERDE DE LA VIRGEN			T	NS	Modificación Puntual c/Reino de León	Decreto 92/2006					
VALVERDE DE LA VIRGEN			V	NS	Modificación Puntual núcleo La Virgen c/ Valdebajón y c/ nueva	12/09/2006	09/10/2006	07/12/2006	07/12/2006		
VALVERDE DE LA VIRGEN			T	NS	Modificación Puntual. Calle Ponferrada y Calle Polideportivo. La Virgen	30/06/2006	31/07/2006	10/10/2006	10/10/2006		
VALVERDE DE LA VIRGEN			T	NS	Modificación Puntual. Entorno GRS Nº6	31/01/2007					
VALVERDE DE LA VIRGEN			T	NS	Modificación Puntual. Los Llanos de Alba						
VALVERDE DE LA VIRGEN			T	NS	Modificación Puntual C/Polideportivo, C/ponferrada y Entorno al Cuartel G.R.S.	02/02/2006	28/02/2006				
VALVERDE DE LA VIRGEN			T	NS	Modificación Sector "Los Llanos"	05/04/2006	04/05/2006	10/10/2006	10/10/2006		
VALVERDE DE LA VIRGEN			T	NS	Modificación Núcleo Urbano La Virgen del Camino y Ordenanzas	27/04/2004	26/05/2004		30/06/2004		

VALVERDE DE LA VIRGEN			T	PP	MODIFICACION PLAN PARCIAL Sector SUZ-D1 entre los núcleos de Valverde de la Virgen y San Miguel del Camino							
VALVERDE DE LA VIRGEN			V	PP	PLAN PARCIAL SUZ-N6 Sector SUZ-N6 "B" de Fresno del Camino	18/10/2007	10/03/2008			24/03/2008		
VALVERDE DE LA VIRGEN			V	PP	PLAN PARCIAL Sector SUZ D4.2 Los Llanos de la Virgen	31/01/2007	26/02/2007	21/09/2007		21/09/2007		
VALVERDE DE LA VIRGEN			D	PP	PLAN PARCIAL Sector A Arroyo de Truébano del SUZ-N6	30/07/2002	04/11/2002			2101/03		
VALVERDE DE LA VIRGEN			V	PE	PLAN ESPECIAL del Camino de Santiago a su paso por Valverde del Camino	Orden FYM/404/2018, de 9 de abril	24/04/2018				24/04/2018	
VALVERDE DE LA VIRGEN			V	ED	ED M-10, M-11 y M- 22 PP "El Cueto" San Miguel de la Virgen	Pleno 27/03/06		24/05/2006		24/05/2006		
VECILLA (LA)	409	44,29	T	NU	Normas Urbanísticas Municipales en Tramitación	24/01/2008						
VECILLA (LA)	409	44,29	V	NS	NORMAS SUBSIDIARIAS MUNICIPALES	29/09/2000	25/06/2002			28/05/2002		
VECILLA (LA)			T	NS	Modificación Puntual Nº 2, promovida por D. Cesáreo Fernández Gómez							
VECILLA (LA)			V	NS	Modificación puntual nº 1. Apertura calle para Residencia Ancianos	10/10/2003	05/04/2004	26/02/2005		26/02/2005		
VEGACERVERA	312	34,89	T	NU	Normas Urbanísticas Municipales en Tramitación							
VEGA DE ESPINAREDA	2.232	132,01	V	NU	NORMAS URBANISTICAS MUNICIPALES	27/06/2019	25/03/2020					25/03/2020
*VEGA DE ESPINAREDA	2.232	132,01	V	DSU	DELIMITACIÓN DE SUELO URBANO sin Ordenanzas	12/01/1977						
*VEGA DE ESPINAREDA	2.227	132,01	NV	NU	NORMAS URBANISTICAS MUNICIPALES	Orden FOM 2096 /2006 de 4 de Diciembre	02/01/2007	22/05/2007		22/05/2007		
VEGA DE ESPINAREDA			NV	NU	Modificación Puntual Nº 3							
VEGA DE ESPINAREDA			NV	NU	Modificación Puntual Nº 3	DESISTIDA SU TRAMITACION Pleno 22/11/10						
VEGA DE ESPINAREDA			NV	NU	Modificación Puntual Nº 2 Promovido por Embutidos La Encina S.L.	Orden FOM 334/2011 de 28 de Febrero	05/04/2011				05/04/2011	
VEGA DE ESPINAREDA			NV	NU	Modificación Puntual Nº 1 Puerta Ancares SL	Orden FOM 955/2010 de 15 de Junio	Corrección ErroresBOCYL 14/07/10			09/07/2010	Corrección ErroresBOCYL 14/07/10	
VEGA DE ESPINAREDA			NV	ED	ED Denominado S.U.C. Uso Residencial Familiar	Pleno 03/10/2008	10/11/2008					
VEGA DE INFANZONES	883	20,80	V	NU	NORMAS URBANISTICAS MUNICIPALES (Excluidas Bodegas)	13/05/2002	03/02/2003			17/03/2003		
VEGA DE INFANZONES			V	NU	Modificación Puntual nº 20	25/08/2016	28/11/2016				28/11/2016	
VEGA DE INFANZONES			V	NU	Modificación Puntual nº 19	31/03/2016	12/08/2016				12/08/2016	
VEGA DE INFANZONES			V	NU	Modificación Puntual nº 16	19/05/2011	20/10/2011				20/10/2011	
VEGA DE INFANZONES			V	NU	Modificación Puntual nº 15							
VEGA DE INFANZONES			T	NU	Modificación Puntual nº 13							
VEGA DE INFANZONES			T	NU	Modificación Puntual nº 12							
VEGA DE INFANZONES			T	NU	Modificación Puntual nº 11							
VEGA DE INFANZONES			M	NU	Modificación Puntual nº 10	19/03/2008	19/06/2008	17/07/2008		17/07/2008		
VEGA DE INFANZONES			T	NU	Modificación Puntual nº 9							
VEGA DE INFANZONES			V	NU	Modificación Puntual nº 8	21/05/2009	24/06/2009				24/06/2009	
VEGA DE INFANZONES			V	NU	Modificación Puntual nº 7	27/06/2008	06/11/2008	05/12/2008		05/12/2008		
VEGA DE INFANZONES			T	NU	Modificación Puntual nº 5	23/07/2007						
VEGA DE INFANZONES			T	NU	Modificación Puntual nº 4	04/02/2010						
VEGA DE INFANZONES			T	NU	Modificación Puntual nº 3							
VEGA DE INFANZONES			M	NU	Modificación Puntual nº 2	19/09/2006	17/11/2006	23/02/2007		23/02/2007		
VEGA DE INFANZONES			M	NU	Modificación Puntual nº 1 2005	31/01/2007	27/02/2007	03/10/2007		03/10/2007		
VEGA DE INFANZONES			T	NU	Modificación Puntual creación suelo urbanizable. Paraje Las Lagunas	02/11/2005						
VEGA DE INFANZONES			T	PE	Plan Especial de la Plataforma Logística Intermodal «Torneros – Grulleros»							
VEGA DE INFANZONES			V	PP	PP SLD/1 "Las Lagunas". Procedimiento Restauración Legalidad	25/09/2008	12/12/2008					
VEGA DE INFANZONES			T	PP	PP parcela 157. Polígono 5							
VEGA DE INFANZONES			V	ED	ED Retranqueo en las Margenes de Cauces de agua en la localidad de Vega de Infanzones	Pleno 2/08/11	19/10/2011	10/11/2011			19/10/2011	
VEGA DE INFANZONES			T	ED	ED Finca Marzanas							
VEGA DE VALCARCE	652	69,30	V	PE	PLAN ESPECIAL del Camino de Santiago a su paso por Vega de Valcarce	25/10/2018	15/02/2019					15/02/2019
VEGAQUEMADA	457	72,95	V	NU	NORMAS URBANISTICAS MUNICIPALES	02/02/2005	25/02/2005	27/02/2006		27/02/2006		
VEGAQUEMADA			T	NU	Modificación Puntual Nº 2 Cambio de ubicación de Suelo de Equipamiento Cultural							
VEGAQUEMADA			V	NU	Modificación Puntual Nº 1	25/06/2015	10/12/2015				10/12/2015	
VEGAS DEL CONDADO	1.158	122,90	V	NS	NORMAS SUBSIDIARIAS MUNICIPALES	09/06/1999	19/05/2000	11/07/2000				

VEGAS DEL CONDADO			V	NS	Modificación Nº 6 Cambio de Clasificación Urbanística de la parcela 5032 del polígono 402, en la localidad de Vegas del Condado	26/04/2015	05/08/2015			05/08/2015	
VEGAS DEL CONDADO			V	NS	Modificación Puntual Nº 5 Secos del Porma	26/04/2015	05/08/2015			05/08/2015	
VEGAS DEL CONDADO			V	NS	Modificación Puntual Nº 4 (Urbanización Montesol)	30/10/2014	12/01/2015			12/01/2015	
VEGAS DEL CONDADO			M	NS	Modificación Puntual Nº 3 SNU/EP/P y SNU/EPC/E ampliación piscifactoría	22/12/2005	26/01/2006	19/04/2006	19/04/2006		
VEGAS DEL CONDADO			M	NS	Modificación Puntual Nº 2	22/05/2008		17/07/2008	17/07/2008		
VEGAS DEL CONDADO			AD	NS	Modificación nº 1. Varias(<i>Aprobadas pendiente publicación</i>)	03/02/2004	01/04/2004	11/07/2004	11/09/2006		
VEGAS DEL CONDADO			T	ED	ED referido a una Modificación de una alineación oficial Calle La Iglesia Nº 3						
VEGAS DEL CONDADO			V	PE	PE Regularización del Area SRAI-1 de las NSM (Montesol)	28/05/2015	04/12/2015			04/12/2015	
VILLABLINO	9.342	228,23	V	PGOU	REVISIÓN Y ADAPTACION PLAN GENERAL DE ORDENACIÓN URBANA	Orden FYM/897/2012 de 10 de Octubre	02/11/2012			02/11/2012	
VILLADANGOS DEL PÁRAMO	1.096	44,93	V	NS	REVISIÓN NORMAS SUBSIDIARIAS MUNICIPALES	30/01/2003	03/04/2003		26/04/2003		
VILLADANGOS DEL PÁRAMO			V	NS	Modificación Nº 5 ampliación del suelo urbano consolidado de carácter residencial	27/09/2017	22/11/2017			22/11/2017	
VILLADANGOS DEL PÁRAMO			T	NS	Modificación Nº 4 promovida por "Contratas Asengar S.L."						
VILLADANGOS DEL PÁRAMO			V	NS	Modificación nº 3 Suelo rústico adptción relación usos permitidos y sujetos autorización SR-C-G, SR-P-A, SR-PN-F Y SR-PN-C	30/04/2008	04/06/2009	16/06/2009		04/06/2009	
VILLADANGOS DEL PÁRAMO			AD	NS	Modificación Urb. Camino de Santiago Parcela 7. Con correcciones	28/06/2001					
VILLADANGOS DEL PÁRAMO			V	NS	Modificación puntual Nº2 Delimitación Unidad de Normalización N-1y Ordenanza de Bodegas	21/12/2006	01/02/2007	28/05/2007	28/05/2007		
VILLADANGOS DEL PÁRAMO			T	NS	Modificación Urb. Camino de Santiago/SAU Nº 1						
VILLADANGOS DEL PÁRAMO			T	NS	Modificación Urb. Camino de Santiago/ Artc. 6.08.01 SAU nº 1						
VILLADANGOS DEL PÁRAMO			M	NS	Modificación puntual. Delimitación S. Urbanizable no Delimitado Industrial. P 101-401	26/06/2002					
VILLADANGOS DEL PÁRAMO			T	PR	PLAN REGIONAL Actuacion de urbanización "Valdecambillas"						
VILLADANGOS DEL PÁRAMO			T	PE	PLAN ESPECIAL de Protección del Camino de Santiago						
VILLADANGOS DEL PÁRAMO			V	PP	Modificación N.º 2 del Plan Parcial del Polígono Industrial de Villadangos del Páramo (León).	27/06/2019	23/01/2020			23/01/2020	
VILLADANGOS DEL PÁRAMO			V	PP	PLAN PARCIAL Sector R-V1Villadangos I	23/07/2007	28/08/2007	25/09/2007	25/09/2007		
VILLADANGOS DEL PÁRAMO			V	PP	PLAN PARCIAL Sector R-V2 Villadangos II	23/07/2007	28/08/2007	26/09/2007	26/09/2007		
VILLADANGOS DEL PÁRAMO			D	PP	PLAN PARCIAL SAU-1 Urbanización Camino de Santiago	13/05/2002					
VILLADANGOS DEL PÁRAMO			M	PP	Modificación puntual Urb. Camino de Santiago	13/05/2002					
VILLADANGOS DEL PÁRAMO			AD	PP	PLAN PARCIAL Industrial (GESTURCAL)	30/01/2003	20/08/2003	30/09/2003	30/09/2003		
VILLADANGOS DEL PÁRAMO			AD	PP	Modificación PLAN PARCIAL Industrial (GESTURCAL)	25/11/2005	22/12/2005	28/02/2006	28/02/2006		
VILLADANGOS DEL PÁRAMO			V	ED	ED N.º 2 del Plan Parcial del Polígono Industrial de Villadangos del Páramo, dentro de suelo urbano consolidado, para la reorganización física y ordenación detallada de planeamiento de las parcelas 225 a 255 del polígono industrial, así como del viario público V-10 a instancia de la Agencia de Innovación, Financiación e Internacionalización Empresarial de Castilla y León, en el término municipal de Villadangos del Páramo	Pleno 05/06/17	14/06/2017			14/06/2017	
VILLADANGOS DEL PÁRAMO			V	ED	ED Parcela Nº 106 del Polígono Industrial	Pleno 17/11/11	28/11/2011			28/11/2011	
VILLADANGOS DEL PÁRAMO			V	ED	ED Urbanización de Camino de Santiago	Pleno 27/04/09	28/05/2009				
VILLADANGOS DEL PÁRAMO			V	ED	ED Nº1 del Polígono industrial	Pleno 17/06/08	08/07/2008				
VILADECAÑES					VER TORAL DE LOS VADOS	15/03/2004	12/04/2004	22/11/2004	22/11/2004		
VILADEMOR DE LA VEGA	352	16,63	V	NU	NORMAS URBANÍSTICAS MUNICIPALES	25/08/2016	02/11/2016			02/11/2016	
VILAFRANCA DEL BIERZO	3.153	177,37	V	NU	NORMAS URBANÍSTICAS MUNICIPALES	12/06/2000	06/07/2000				
VILAFRANCA DEL BIERZO			T	NU	Modificación Puntual Expte: 256/2018						
VILAFRANCA DEL BIERZO			T	NU	Modificación del Plan Especial Castañas Campelo Exportación S.A. Estudio de Adecuación Ambiental implantación de uso industrial en suelo rústico que afecta a la parcela 10034 del polígono 27	Pleno 06/08/18					
VILAFRANCA DEL BIERZO			D	NS	Modificación recalificación rústico como sector SUC/d- Suelo Urbanizable Delimitado	08/03/2005	07/07/2005	27/09/2005	27/09/2005		
VILAFRANCA DEL BIERZO			V	NS	Modificación Puntual Nº1/2011	22/12/2015	26/04/2016			26/04/2016	
VILAFRANCA DEL BIERZO			V	PE	PLAN ESPECIAL de Protección del Conjunto Histórico	26/05/2016	16/08/2016			16/08/2016	
VILAFRANCA DEL BIERZO			D	PE	PLAN ESPECIAL. Estudio Adecuación Ambiental. In. Traviesas	05/05/2003	06/04/2004	04/04/2005	04/04/2005		
VILAFRANCA DEL BIERZO			D	PE	PLAN ESPECIAL. Estudio Adecuación Ambiental. In. Transformación Pizarra	06/09/2005	18/11/2005	16/12/2005	16/12/2005		
VILAFRANCA DEL BIERZO			D	PP	PLAN PARCIAL Sector V3 El Penedelo	26/05/2005	08/11/2005	12/12/2005	12/12/2005		
VILAFRANCA DEL BIERZO			T	ED	ED Unidad de Actuación Aislada Nº 3						
VILAFRANCA DEL BIERZO			T	ED	ED Calle Santa Catalina						

VILLAFRANCA DEL BIERZO			V	ED	ED Calle El Cotelo	Pleno 16/02/09	22/05/2009	27/05/2009	27/05/2009		
VILLAFRANCA DEL BIERZO			V	ED	ED Finca sita en confluencia en C/ Cotelo y los Almendrales	Pleno 11/02/2008	23/06/2008				
VILLAFRANCA DEL BIERZO			V	ED	ED Calle correspondiente a la Unidad de Actuación V1	Pleno 20/06/05	07/07/2005				
VILLAGATÓN	610	167,06	V	NS	NORMAS SUBSIDIARIAS MUNICIPALES	20/10/1999	20/09/2000	14/10/2000	25/10/2000		
VILLAGATÓN			T	NS	Modificación Puntual Nº 1						
VILLAMANÍN	1.001	176,25	T	NU	Normas Urbanísticas Municipales en Tramitación						
VILLAMAÑÁN	1.178	57,80	V	NS	NORMAS SUBSIDIARIAS MUNICIPALES	09/07/1991					
VILLAMAÑÁN			M	NS	Modificación cambio no urbanizable a urbanizable delimitado	30/06/2006	31/07/2006	23/02/2007	23/02/2007		
VILLAMAÑÁN			AD	NS	Modificaciones varias (9)	03/02/2004	07/04/2004	11/05/2004	11/05/2004		
VILLAMAÑÁN			M	NS	Modificación nº 1	21/04/1993					
VILLAMAÑÁN			M	NS	Modificación nº 2 Suelo No Urbanizable y TEXTO REFUNDIDO	27/07/2000	25/06/2001	06/06/2001	06/06/2001		
VILLAMAÑÁN			V	PP	Modificación Puntual Nº 1 P.P. Sector 3 "Las Eras-Benamariel"	24/11/2011	18/05/2012				18/05/2012
VILLAMAÑÁN			D	PP	PLAN PARCIAL Eras de Benamariel	04/06/1993	03/03/1994				
VILLAMAÑÁN			D	PP	PLAN PARCIAL Polígono Industrial "El Pajuelo"	23/06/2011	27/10/2011				27/10/2011
VILLAMAÑÁN			V	ED	ED "Alineación de solar", referido a calle Boteros, Nº 10, con vuelta a la Calle Ronda del Jardín de Villamañán.	Pleno 26/03/11	04/12/2012				04/12/2012
VILLAMEJIL	709	78,98	V	NU	NORMAS URBANÍSTICAS MUNICIPALES	26/01/2012	26/04/2012				26/04/2012
VILLAMEJIL			T	NU	Modificación Puntual Nº 2						
VILLAMEJIL			V	ED	Estudio de Detalle de la Ordenanza Nº 4 de Equipamiento Abierto	Pleno Ayto. 29/09/14	10/12/2014				10/12/2014
VILLAMONTAN DE LA VALDUERNA	777	57,15	V	NU	NORMAS URBANÍSTICAS MUNICIPALES	18/09/2009	28/04/2010				28/04/2010
VILLAMONTAN DE LA VALDUERNA			V	NU	Modificación Puntual Nº 1	25/09/2014	05/07/2016				05/07/2016
VILLANUEVA DE LAS MANZANAS	505	31,89	V	NU	NORMAS URBANÍSTICAS MUNICIPALES	12/02/09	11/03/2009				11/03/2009
VILLAOBISPO DE OTERO	590	31,79	V	NU	NORMAS URBANÍSTICAS MUNICIPALES	15/03/2004	21/04/2004	18/09/2004	18/09/2004		
VILLAOBISPO DE OTERO			V	NU	Modificación Puntual Nº 2/2016	31/10/2019	21/01/2020				21/01/2020
VILLAOBISPO DE OTERO			V	NU	Modificación Puntual Nº 3	22/12/2014	20/03/2015				20/03/2015
VILLAOBISPO DE OTERO			T	NU	Modificación Puntual Nº 2	31/01/2019					
VILLAOBISPO DE OTERO			V	NU	Modificación Puntual Áridos Maragatos SL	05/04/2011	08/07/2011				08/07/2011
VILLAQUEJIDA	914	53,42	T	NU	NORMAS URBANÍSTICAS MUNICIPALES	02/02/2005	25/02/2005	22/07/2005	22/07/2005		
VILLAQUEJIDA			V	PP	PLAN PARCIAL Sector 1 Polígono Industrial Villaquejida	24/01/2008	23/03/2009	17/04/2009	17/04/2009		23/02/2009
VILLAQUEJIDA			T	M	Corrección errores Ficha Sector Suelo Urbano no Consolidado Sector 2	18/12/2008					
VILLAQUILAMBRE	18.583	52,69	V	PGOU	PLAN GENERAL DE ORDENACION URBANA	27/01/2011	20/06/2011				20/06/2011
VILLAQUILAMBRE			T	ED	ED Modificación Ordenación Detallada Suelo Urbano Consolidado en la C/ La Fuente, Villaobispo de las Regueras	Pleno 10/01/19					
VILLAQUILAMBRE			V	ED	ED Solar sito en Villaquilambre Calle Gloria Fuertes Nº 23 Parcela Resultante Nº 80 del SAU 16	Pleno 30/12/14	18/02/2015				18/02/2015
VILLAQUILAMBRE			T	ED	ED En Suelo Urbano no Consolidado sobre los números 62, 72 y 74 de la Avenida de la Libertad de Navatejera						
VILLAQUILAMBRE			V	ED	ED Solar sito en Villaquilambre Calle Gloria Fuertes Nº 21 Parcela Resultante Nº 52 del SAU 16	Pleno 18/10/12	19/11/2012				19/11/2012
VILLAQUILAMBRE			T	ED	ED para dos parcelas situadas en la calle María Zambrano, n.º 7 y n.º 9, de la localidad de Villamoros de las Regueras, en el término municipal de Villaquilambre						
VILLAREJO DE ÓRBIGO	3.061	36,25	V	NS	NORMAS SUBSIDIARIAS MUNICIPALES	01/02/1996	01/03/1996				
VILLAREJO DE ÓRBIGO			V	NS	Modificación Puntual Nº 4 Parcela Nº 1634401TN6013S0001QO	28/11/2013	30/05/2014				30/05/2014
VILLAREJO DE ÓRBIGO			T	NS	Modificación Puntual: Cambio de Clasificación en suelo No Urbanizable						
VILLAREJO DE ÓRBIGO			V	NS	Modificación Puntual: Cambio ubicación suelo equipamiento	20/09/2007	07/12/2007	26/11/2007	26/11/2007		
VILLAREJO DE ÓRBIGO			M	NS	Modificación Puntual: Categorías del Suelo No Urbanizable.	22/12/1997	30/04/1998				
VILLAREJO DE ÓRBIGO			D	PPI	PLAN PARCIAL Industrial Polígono del Órbigo	31/07/1998	np				
VILLAREJO DE ÓRBIGO			T	ED	ED Reajuste de Alineaciones. Entorno del Instituto. Veguellina de Orbigo						
VILLAREJO DE ÓRBIGO			T	ED	ED que afecta a las fincas Nº 1 Referencia Catastral 2832501TN6023S0001GD y Nº 2 Referencia Catastral 2832503TN6023S0001PD. Sitas en la Calle Villarejo S/N de la localidad de Veguellina de Órbigo. Funerarias						
VILLARES DE ÓRBIGO	672	25,85	V	NU	NORMAS URBANÍSTICAS MUNICIPALES	28/04/2011	26/07/2011				26/07/2011
VILLARES DE ÓRBIGO			T	PE	PLAN ESPECIAL de Protección del Conjunto Histórico "Camino de Santiago" a su paso por el término municipal de Villares de Orbigo	30/05/2019					
VILLASABARIEGO	1.156	59,75	V	NU	NORMAS URBANÍSTICAS MUNICIPALES	27/02/2014	10/07/2014				10/07/2014
VILLATURIEL	1.942	57,06	V	NU	NORMAS URBANÍSTICAS MUNICIPALES	28/04/2011	27/10/2011				27/10/2011

VILLATURIEL			V	PE	Plan Especial de Protección del Conjunto Historico del Camino de Santiago en Villaturiel	25/01/2018	10/04/2018			10/04/2018	
VILLATURIEL			V	NU	Modificación Puntual N° 1	28/01/2016	21/03/2016			21/03/2016	
VILLATURIEL			V	ED	ED Sector de Suelo urbano no Consolidado "ED.alj.1"	Pleno 7/09/18	26/03/2019			26/03/2019	
VILLATURIEL			V	ED	ED U.E.-1 Aljía de la Ribera, con la nueva denominación «Ed.alij.2»	Pleno 27/12/13	14/07/2015			14/07/2015	
VILLATURIEL			V	ED	ED de la Unidad «Villatoldanos», de uso residencial	Pleno 4/05/12	30/07/2012			30/07/2012	
VILLAZANZO DE VALDERADUEY	461	145,88	V	NU	NORMAS URBANISTICAS MUNICIPALES	30/10/2014	26/10/2015			26/10/2015	

	Planeamiento General en vigor
	Planeamiento General en tramitación
	Planeamiento Anterior