

SÓLO QUEDA SILENCIO

LOS PUEBLOS ABANDONADOS DE LEÓN 1900 - 2009



DIPUTACIÓN
DE LEÓN
EMPRESA, CONOCIMIENTO E
INNOVACIÓN TECNOLÓGICA

SÓLO QUEDA SILENCIO
LOS PUEBLOS ABANDONADOS DE LEÓN
1900 - 2009

= Í N D I C E =

	<u>Página</u>
Sólo queda silencio	1
I.- CONSIDERACIONES PREVIAS SOBRE EL PROCESO DE ABANDONO	
1.- Aproximación al concepto de Núcleo Abandonado	2
2.- Antecedentes del proceso de Abandono	3
II.- EL PROCESO DE ABANDONO EN LA PROVINCIA DE LEÓN	
1.- Ámbito del despoblamiento	4
Serie histórica 1900 – 2009	5
Mapa “El despoblamiento en la Provincia de León”	11
2.- Distribución espacial de la Despoblación	12
3.- Consideraciones sobre la evolución del proceso de Abandono	12
4.- Situación actual del proceso de Abandono	13
5.- Caracterización de los Pueblos Abandonados	15
III.- CONCLUSIONES	
Características Comunes	20

León, Mayo de 2010

SÓLO QUEDA SILENCIO LOS PUEBLOS ABANDONADOS DE LEÓN 1900 - 2009

El Estudio ha sido realizado en el SERVICIO DE EMPRESA, CONOCIMIENTO E INNOVACIÓN TECNOLÓGICA de la Diputación de León, por el siguiente equipo de trabajo:

TÉCNICO

Álvarez-Canal Martínez, José Antonio
González Pérez, Amador
Udaondo Martínez, Faustino
Valbuena Gutiérrez, Ana Isabel

ADMINISTRATIVO

García Bajo, Belén
González Castro, Pedro
Solanas Gil, Isabel
Pizarro Martínez, Reyes

León, Mayo de 2010

SÓLO QUEDA SILENCIO
LOS PUEBLOS ABANDONADOS DE LEÓN
1900 - 2009

En la mayoría, todavía se reconocen los trazados de las calles rasgadas por una vegetación generosa que las disimula y que, un día más, se apodera de su alma trasladándola a un pasado valioso, ya perdido. A ellas se asoman dibujos que antaño fueron casas habitadas por sentimientos, ilusiones, sufrimientos...; piedras quietas. Ventanas y puertas, casi borradas, dan un color de madera vieja y las sumergen en ideas sin futuro. Más lejos, las siluetas de la Iglesia y de la Escuela, se descubren huérfanas de palabras y de cantos.

Los lugares apenas son un simple punto en un mapa o una referencia estadística para el recuerdo. Un día, otro más. En ellos, sólo queda silencio.

I.- CONSIDERACIONES PREVIAS SOBRE EL PROCESO DE ABANDONO

1.- Aproximación al concepto de Núcleo Abandonado

Para realizar el análisis de las entidades abandonadas en la provincia de León se ha considerado como referencia la definición actual de "núcleo" de población que hace el Instituto Nacional de Estadística (INE) y que considera como tal a un conjunto de al menos diez edificaciones que estén formando calles, plazas y otras vías urbanas. Por excepción el número de edificaciones podrá ser inferior a 10, siempre que la población que habita las mismas supere los 50 habitantes. Seguidamente, se identifican núcleos tradicionales y nuevos núcleos que han surgido vinculados a la actividad de la minería. Se excluyen los núcleos que han desaparecido debido a la construcción de los embalses y que por tanto, su despoblamiento no responde a la dinámica natural de su población.

Analizados bajo este criterio los censos de población y las rectificaciones del padrón de habitantes correspondientes a un periodo lo suficientemente amplio para que sea significativo, se identificarán los núcleos en los que se ha iniciado el proceso de abandono, para lo que se tendrá en cuenta aquellos que hayan perdido toda su población en algún momento del periodo analizado. La diferente evolución que los núcleos han tenido permitirá establecer la siguiente clasificación:

- a) **DESPOBLADOS:** Núcleos en los que se ha producido una pérdida total de su población (0 habitantes) sin haber recuperado ningún efectivo pero que se mantienen en las estadísticas oficiales.
- b) **ABANDONADOS:** Núcleos que persisten en la situación de despoblados (0 habitantes) y que, finalmente, desaparecen como tales de las estadísticas.
- c) **SEMIDESPOBLADOS:** Núcleos que excepcionalmente han recuperado efectivos en un contexto de extrema debilidad. Se agrupan en:
 - Grado I: cuentan con una población entre 0 y 2 habitantes.
 - Grado II: cuentan con una población entre 3 y 5 habitantes.
- d) **REPOBLADOS:** Núcleos que en algún momento han estado despoblados y a los que han llegado nuevos flujos de población, que cuentan con una población superior a 5 habitantes.

2.- Antecedentes del proceso de Abandono

Necesitada de reformas estructurales, España da un giro a su política económica con el Plan de Estabilización de 1959. Se produce un cambio en el modelo económico que venía funcionando, lo que provocó una transformación en la forma de vida de sus pobladores, con importantes diferencias en aspectos como el empleo, la educación, o el ocio, entre otros.

En León, la economía se orientó hacia los recursos: la tierra, el carbón, el agua, ..., en un intento de dejar atrás el modelo autárquico. Las cadenas de montaje y los mercados del mundo globalizado quedaban muy lejos. El cambio comienza a manifestarse y adquiere especial dureza en territorios que presentan desequilibrios, siendo el origen de la emigración de los años 60.

En general, el proceso aparece en pueblos con escasa población en los que predomina una economía de subsistencia, cuya estructura no es capaz de atender las mayores exigencias de calidad de vida de sus habitantes y en el que, sin nuevos flujos de población, se da paso a un progresivo proceso de despoblación que acaba en abandono aún no concluido.

Detrás de todo ello, la vida en el medio rural, entrañable y auténtica pero deslucida, frente a la del medio urbano, fría, más impersonal pero con oportunidades.

II.- EL PROCESO DE ABANDONO EN LA PROVINCIA DE LEÓN

1.- Ámbito del despoblamiento

Bajo los criterios establecidos en el apartado anterior, se ha elaborado una serie histórica con la evolución de la población en el periodo 1900 – 2009, figurando en ella los pueblos en los que, en un determinado momento del periodo, la despoblación se ha hecho visible y por tanto, se ha iniciado en ellos el proceso de abandono con independencia de que, en alguno, nuevos flujos de población lo hayan anulado.

Los pueblos que durante el periodo han iniciado el proceso de abandono son:

MUNICIPIOS/ Pueblos	SERIE HISTÓRICA 1900 - 2009 SOBRE LA EVOLUCIÓN DE LA POBLACIÓN DE HECHO DE LOS PUEBLOS DE LEÓN EN LOS QUE SE HA PRODUCIDO DESPOBLACIÓN							
	1900	1910	1920	1930	1940	1950	1960	1970
BALBOA Fuente de Oliva	1.276 26	1.522 32	1.509 35	1.402 27	1.397 23	1.312 27	1.158 25	1.147 25
BARJAS Barrosas	2.357 80	2.338 83	2.243 81	2.121 83	2.177 86	2.139 79	1.628 56	1.378 53
BERLANGA Castellanos	926 36	842 33	822 24	752 15	846 7	908 0 (D)	1.154 -	962 -
BOÑAR Poblado Minero de Veneros	4.189 -	4.323 -	4.763 -	4.640 -	4.858 -	5.256 -	6.117 -	3.571 31
CANDÍN Villarbón	2.188 164	2.132 167	1.886 157	1.845 147	1.823 143	1.932 150	1.520 92	912 43
CÁRMENES Rodillazo Tabanedo	2.033 81 41	2.017 71 48	2.053 73 35	1.837 69 34	1.494 42 39	1.542 40 38	1.280 19 18	869 7 3
CARUCEDO Balouta, La	1.586 31	1.631 33	1.631 40	1.637 28	1.753 23	1.662 22	1.668 27	1.120 0 (D)
IGÜEÑA Montes de la Ermita, Los Urdiales de Colinas	1.931 291 149	1.953 147 105	2.285 171 142	2.273 166 147	2.762 159 147	2.856 142 162	3.892 141 128	3.412 92 10
MOLINASECA Castrillo del Monte Folgozo del Monte Tejedas, Las	1.640 134 159 35	1.606 112 166 35	1.628 69 141 35	1.447 103 95 32	1.547 119 120 30	1.405 120 89 35	1.508 65 85 19	1.002 0 (D) 6 0 (D)

MUNICIPIOS/ Pueblos	SERIE HISTÓRICA 1900 - 2009 SOBRE LA EVOLUCIÓN DE LA POBLACIÓN DE HECHO DE LOS PUEBLOS DE LEÓN EN LOS QUE SE HA PRODUCIDO DESPOBLACIÓN							
	1900	1910	1920	1930	1940	1950	1960	1970
PÁRAMO DEL SIL Primout	2.284 175	2.164 191	2.222 191	2.693 187	2.665 173	3.335 127	4.020 113	3.246 40
PONFERRADA Palacios de Compludo San Adrián de Valdueza Santa Lucía de Valdueza	11.367 95 121 183	11.357 121 124 141	13.736 109 115 132	14.756 102 107 159	17.117 101 140 151	27.867 72 126 252	40.634 63 96 60	47.798 25 58 0 (D)
PRIARANZA DEL BIERZO Ferradillo (1) Rioferreiros	1.990 197 37	2.098 210 37	2.185 221 25	2.273 210 32	2.209 203 21	1.877 186 23	1.731 131 14	1.381 44 0 (D)
PUEBLA DE LILLO Camposolillo	1.535 158	1.522 128	1.544 167	1.501 115	1.486 126	1.477 113	1.291 87	1.069 65
STA COLOMBA DE SOMOZA Labor del Rey (2) Manjarín (2) Prada de la Sierra (2)	3.574 53 128 208	3.078 62 116 191	2.831 47 94 186	2.484 112 73 109	2.521 48 88 153	2.556 39 73 165	2.185 26 33 124	1.290 0 (D) 0 (D) 27
SOBRADO Aguiar	1.164 46	1.238 48	1.280 49	1.283 39	1.375 41	1.460 52	1.116 34	973 0 (D)
TORRE DEL BIERZO Cerezal de Tremor Fonfría Matavenero y Poibueno Santibáñez de Montes	2.144 38 143 109 158	2.122 33 142 115 133	2.880 32 135 82 180	2.675 31 139 104 92	3.324 47 136 107 143	3.649 43 111 109 172	5.296 83 100 79 163	4.466 28 0 (D) 0 (D) 0 (D)
TRABADELO Paradela	2.174 60	2.138 47	2.010 41	1.964 31	2.023 20	1.860 23	1.655 22	1.306 26
VALDERRUEDA Mental (3)	1.709 -	3.657 -	4.436 -	4.152 -	4.105 -	4.113 12	3.897 4	2.666 6

MUNICIPIOS/ Pueblos	SERIE HISTÓRICA 1900 - 2009 SOBRE LA EVOLUCIÓN DE LA POBLACIÓN DE HECHO DE LOS PUEBLOS DE LEÓN EN LOS QUE SE HA PRODUCIDO DESPOBLACIÓN							
	1900	1910	1920	1930	1940	1950	1960	1970
VALDEVIMBRE Farballes	2.251 40	2.042 36	2.003 25	2.319 24	2.611 24	2.731 20	2.549 18	1.924 13
VEGA DE ESPINAREDA Bustarga, La (4)	3.463 57	3.241 61	3.245 68	3.093 71	3.452 73	3.990 46	4.789 52	4.016 13
VEGA DE VALCARCE Treita, La	3.574 -	3.499 -	3.390 26	3.498 26	3.677 35	3.196 26	2.770 24	2.243 19
VILLADECANES Villamayor	2.361 109	2.274 84	2.406 57	2.620 37	3.057 98	3.220 64	2.884 61	2.726 19
VILLAFRANCA DEL BIERZO Vilachá	4.424 -	6.830 -	6.734 -	6.953 8	6.843 7	7.506 15	6.918 0 (D)	6.124 -
VILLAZALA Hinojo	1.296 -	1.368 -	1.439 -	1.585 8	1.766 17	2.070 8	2.562 22	2.016 10
TOTAL/MUNICIPIOS/POBLACIÓN	24/63.436	24/66.992	24/71.161	24/71.803	24/63.861	24/89.919	24/104.222	24/97.617
TOTAL/PUEBLOS/POBLACIÓN	36/3.342	36/3.052	36/2.985	36/2.762	36/2.890	36/2.791	36/2084	36/663

PROCESO DE ABANDONO Nº de Pueblos en el que aparece	0	0	0	0	0	1	1	11
---	---	---	---	---	---	---	---	----

Nota: (D): Despoblado

(1): Hasta 1.960 perteneció al municipio de San Esteban de Valdueza; a partir del Nomenclátor de 1.970 pasa al M. de Priaranza del Bierzo

(2): Hasta 1.970 pertenecieron a Rabanal del Camino; a partir del Nomenclátor de 1.981 se anexionó a Sta. Colomba de Somoza.

(3): Hasta 1.970 perteneció al municipio de Renedo de Valdetuéjar; a partir del Nomenclátor de 1.981 se anexionó a Valderrueda.

(4): Hasta 1.970 perteneció al municipio de Valle de Finolledo; a partir del Nomenclátor de 1.981 se anexionó a Vega de Espinareda.

Cuando en el apartado de población aparece (-) el pueblo no figura en la estadística oficial

Fuente: Diputación de León - Servicio de ECIT sobre datos del INE. "Nomenclátor"

MUNICIPIOS/ Pueblos	SERIE HISTÓRICA 1900 - 2009 SOBRE LA EVOLUCIÓN DE LA POBLACIÓN DE HECHO DE LOS PUEBLOS DE LEÓN EN LOS QUE SE HA PRODUCIDO DESPOBLACIÓN							
	1981	1986	1991	1996	2001	2006	2008	2009
BALBOA Fuente de Oliva	809 9	660 10	554 0 (D)	501 4	451 4	404 4	407 5	406 5
BARJAS Barrosas	727 5	722 0 (D)	608 1	458 0	392 1	326 1	292 1	279 1
BERLANGA Castellanos	591 -	524 -	454 -	459 -	421 -	410 -	403 -	393 -
BOÑAR Poblado Minero de Veneros	3.270 12	3.154 4	2.845 0 (D)	2.664 0	2.560 0	2.236 -	2.132 -	2.085 -
CANDÍN Villarbón	495 6	482 0 (D)	495 10	444 6	437 11	367 8	341 20	323 15
CÁRMENES Rodillazo Tabanedo	634 3 0 (D)	627 4 0	561 3 4	458 6 3	428 4 3	410 0 (D) 3	417 2 3	403 3 3
CARUCEDO Balouta, La	846 -	826 -	704 -	674 -	666 -	634 -	646 -	656 -
IGÜEÑA Montes de la Ermita, Los Urdiales de Colinas	2.843 0 (D) 0 (D)	2.680 0 0	2.462 0 0	2.148 0 0	1.926 0 0	1.557 0 0	1.489 0 0	1.438 0 0
MOLINASECA Castrillo del Monte Foloso del Monte Tejedas, Las	708 0 0 (D) -	728 1 - -	744 5 - -	815 2 0 -	783 1 0 -	796 1 0 -	825 1 0 -	794 1 0 -

MUNICIPIOS/ Pueblos	SERIE HISTÓRICA 1900 - 2009 SOBRE LA EVOLUCIÓN DE LA POBLACIÓN DE HECHO DE LOS PUEBLOS DE LEÓN EN LOS QUE SE HA PRODUCIDO DESPOBLACIÓN							
	1981	1986	1991	1996	2001	2006	2008	2009
PÁRAMO DEL SIL	2.425	2.404	2.234	1.959	1.785	1.557	1.522	1.527
Primout	0 (D)	-	-	31	16	16	17	16
PONFERRADA	52.499	58.544	59.702	61.575	63.233	66.656	67.969	68.736
Palacios de Compludo	3	0 (D)	3	1	1	1	4	7
San Adrián de Valdueza	0 (D)	-	0	0	4	1	1	1
Santa Lucía de Valdueza	0	-	0	0	0	0	0	0
PRIARANZA DEL BIERZO	1.216	1.144	1.015	1.021	964	918	898	866
Ferradillo	0 (D)	-	-	0	0	12	13	14
Rioferreiros	-	-	-	-	-	-	-	-
PUEBLA DE LILLO	791	832	728	706	720	631	709	691
Camposolillo	0 (D)	-	-	0	-	-	-	-
STA COLOMBA DE SOMOZA	686	599	486	495	460	471	470	464
Labor del Rey	-	-	-	-	-	-	-	-
Manjarín	-	-	-	-	-	-	-	-
Prada de la Sierra	5	6	0 (D)	0	-	-	-	-
SOBRADO	752	725	614	570	541	455	452	420
Aguiar	-	-	-	7	8	9	8	8
TORRE DEL BIERZO	4.085	4.153	3.410	3.399	3.102	2.825	2.641	2.583
Cerezal de Tremor	13	8	0 (D)	2	3	2	1	1
Fonfría	0	0	1	6	19	46	41	37
Matavenero y Poibueno	0	0	18	75	74	71	76	81
Santibáñez de Montes	0	0	0	0	0	0	0	0
TRABADELO	922	804	637	633	546	509	479	454
Paradela	11	3	0 (D)	0	0	0	0	0
VALDERRUEDA	1.771	1.792	1.532	1.421	1.256	1.099	1.036	1.014
Mental	0 (D)	0	0	-	-	-	-	-

MUNICIPIOS/ Pueblos	SERIE HISTÓRICA 1900 - 2009 SOBRE LA EVOLUCIÓN DE LA POBLACIÓN DE HECHO DE LOS PUEBLOS DE LEÓN EN LOS QUE SE HA PRODUCIDO DESPOBLACIÓN							
	1981	1986	1991	1996	2001	2006	2008	2009
VALDEVIMBRE Farballes	1.414 0 (D)	1.487 -	1.275 -	1.288 6	1.184 6	1.125 4	1.106 3	1.078 3
VEGA DE ESPINAREDA Bustarga, La	3.870 0 (D)	3.649 -	3.270 -	3.123 4	2.894 4	2.638 4	2.547 4	2.503 4
VEGA DE VALCARCE Treita, La	1.454 9	1.335 5	1.141 4	998 4	861 0 (D)	731 0	752 0	725 0
VILLADECANES Villamayor	2.662 0 (D)	2.637 0	2.421 0	2.408 0	2.275 -	2.198 -	2.190 -	2.196 -
VILLAFRANCA DEL BIERZO Vilachá	4.677 -	5.300 5	4.136 0	4.130 0	3.739 -	3.636 -	3.504 -	3.481 -
VILLAZALA Hinojo	1.466 16	1.404 8	1.247 0 (D)	1.101 0	1.037 0	924 0	869 0	844 0
TOTAL/MUNICIPIOS/POBLACIÓN	24/91.613	24/97.212	24/93.275	24/93.448	24/92.661	24/93.513	24/94.096	24/94.361
TOTAL/ENTIDADES/POBLACIÓN	36/92	36/54	36/49	36/157	36/159	36/183	36/200	36/200
PROCESO DE ABANDONO Nº de Pueblos en el que aparece	12	3	6	0	1	1	0	0

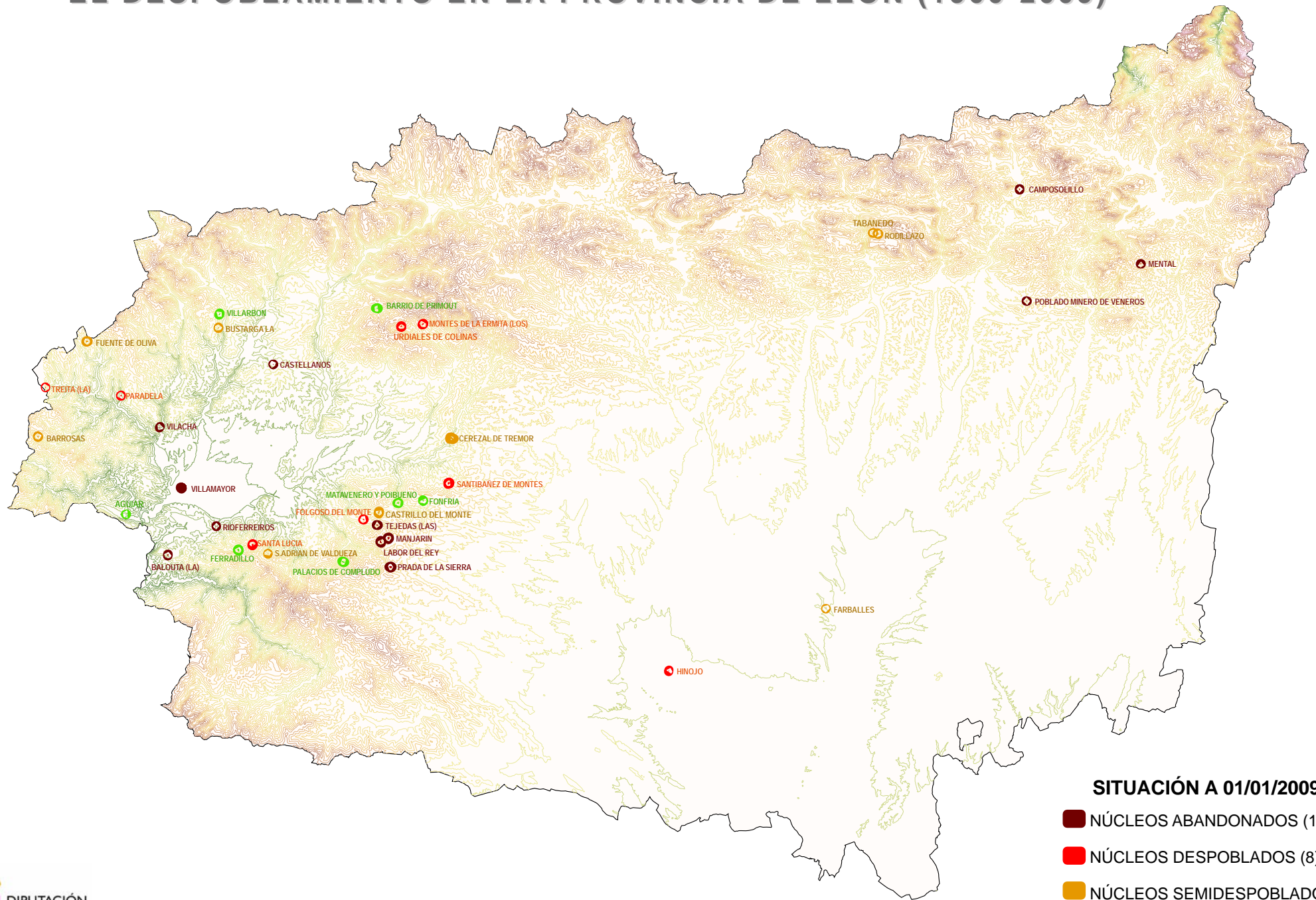
Notas: (D): Despoblado

A partir del Nomenclátor de 1996 la población de hecho y de derecho se unifica.

Cuando en el apartado de población aparece (-) el pueblo no figura en la estadística oficial

Fuente: Diputación de León - Servicio de ECIT sobre datos del INE. "Nomenclátor"

EL DESPOBLAMIENTO EN LA PROVINCIA DE LEÓN (1900-2009)



SITUACIÓN A 01/01/2009

- NÚCLEOS ABANDONADOS (12)
- NÚCLEOS DESPOBLADOS (8)
- NÚCLEOS SEMIDESPOBLADOS (9)
- NÚCLEOS REPOBLADOS (7)

2.- Distribución espacial de la Despoblación

En total, el número de pueblos de León que en un determinado momento de periodo analizado se han visto afectados por la despoblación como paso previo al abandono es de 36. Su localización en la Provincia es la siguiente:

- a) Los bordes montañosos de la comarca de El Bierzo: Territorio en el que se localizan 29 pueblos, dando lugar a la mayor concentración. (81%).
- b) El sector centro-oriental de la montaña cantábrica: Se localizan 5 pueblos. (14%).
- c) Otras localizaciones: Corresponde a 2 localizaciones aisladas y puntuales de la meseta (5 %)

3.- Consideraciones sobre la evolución del proceso de Abandono.

El primer despoblado de León se recoge en el censo de 1950 en Castellanos (Berlanga del Bierzo). Seguidamente, en el de 1960 figura sin ningún habitante Vilachá (Villafranca del Bierzo). Al igual que éstos, otros muchos pueblos llegan a 1960 con su población diezmada e incapaces de hacer frente al éxodo rural característico de ese período en el conjunto no sólo Provincial, sino Nacional.

Es en los censos de 1970 y 1981 donde se constata el mayor número de pueblos abandonados o que dejan de aparecer como núcleos en la estadística oficial, con once y doce pueblos respectivamente.

A finales del siglo XX, puntualmente se invierte la tendencia y la provincia de León no es ajena al fenómeno de vuelta al medio rural que se produce en nuestro país. El censo de 1991 recoge una ligera recuperación de la población de alguno de estos pueblos, no exenta de conflictividad en determinados casos.

En la mayoría de los nuevos flujos, es la población autóctona quien regresa a sus pueblos de origen mediante ocupaciones temporales a pesar de la carencia absoluta de servicios básicos que padecen, entre otras causas, como consecuencia del abandono.

Al mismo tiempo, se han producido ocupaciones por población foránea; el número mayor corresponde a jóvenes con gusto por la vida en el medio rural, realizadas de manera irregular, no autorizadas por los propietarios reales de los inmuebles e incluso no reconocidas por los ayuntamientos respectivos. Los casos más llamativos son los de Fonfría y Matavenero y Poibueno.

La Treita (Vega de Valcarce) en el censo de 2001 y Rodillazo (Cármenes) en el padrón de 2006, son los últimos pueblos en los que ha aparecido el proceso de abandono.

El proceso se ha interrumpido en 16 pueblos que han visto como nuevos pobladores se asentaban en ellos, si bien la intensidad del flujo está siendo débil o muy débil.

4.- Situación actual del proceso de Abandono

El final de proceso llega con la identificación de los pueblos a los que, según censos o rectificaciones de padrón, no han llegado nuevos flujos de población, por lo que continúan en la situación de despoblados o semidespoblados. Se separan aquellos que han registrado nueva población, en número superior a 2, dado que, en sentido estricto, no pueden considerarse como abandonados.

En el momento actual (padrón 2009), el estado en el que se encuentra el proceso de abandono de los pueblos de León es el siguiente:

CLASIFICACIÓN	Nº Pueblos
DESPOBLADOS Permanecen en estadísticas oficiales	8
ABANDONADOS Desaparecen de las estadísticas oficiales	12
SEMI DESPOBLADOS Grado I Hasta 2 habitantes	4
SEMI DESPOBLADOS Grado II Entre 3 y 5 habitantes	5
REPOBLADOS Con nuevos Flujos Más de 5 habitantes	7

4.1. Pueblos Despoblados y Abandonados

Los pueblos que continúan sin población, según los datos de la última rectificación del padrón de habitantes referida a 2009, son:

PUEBLOS DESPOBLADOS Y ABANDONADOS (Sin Población)	
MUNICIPIOS/ Pueblos	AÑO 2009
	Población Municipio/Pueblo
BERLANGA DEL BIERZO Castellanos	393 -
BOÑAR Poblado Minero de Veneros	2.085 -
CÁRUCEDO Balouta, La	656 -
IGÚEÑA Montes de la Ermita, Los Urdiales de Colinas	1.438 0 0
MOLINASECA Folgo del Monte Tejedas, Las	794 0 -
PONFERRADA Santa Lucía de Valdueza	68.736 0
PRIARANZA DEL BIERZO Rioferreiros	866 -
PUEBLA DE LILLO Camposolillo	691 -
SANTA COLOMBA DE SOMOZA Labor del Rey Manjarín Prada de la Sierra	464 - - -
TORRE DEL BIERZO Santibáñez de Montes	2.583 0
TRABADELO Paradela	454 0
VALDERRUEDA Mental	1.014 -
VEGA DE VALCARCE Treita, La	725 0
VILLADECANES Villamayor	2.196 -
VILAFRANCA DEL BIERZO Vilachá	3.481 -
VILLAZALA Hinojo	844 0
TOTAL MUNICIPIOS/16	87.420
Total Entidades/20	0

Notas: Cuando en el apartado de población aparece (-) el pueblo ha desaparecido de la estadística oficial.

4.2. Pueblos Semidespoblados

Los pueblos que habiendo estado en la situación de despoblado, según los datos del último padrón referido a 2009, cuentan con una población de hasta 2 habitantes son:

PUEBLOS SEMIDESPOBLADOS (Grado I - Hasta 2 habitantes)	
MUNICIPIOS/ Pueblos	AÑO 2009
	Población Municipio/Pueblo
BARJAS	279
Barrosas	1
MOLINASECA	794
Castrillo del Monte	1
PONFERRADA	68.736
San Adrián de Valdeza	1
TORRE DEL BIERZO	2.583
Cerezal de Tremor	1
TOTAL MUNICIPIOS/4	72.392
Total Entidades/4	4

5.- Caracterización de los Pueblos Abandonados

El universo que se utilizará para el análisis estará integrado por los pueblos que permanecen sin población (20) y los que presentan un nuevo flujo de población muy débil, hasta 2 habitantes (4).

5.1. Variables significativas

Se analizarán aquellas variables con influencia en las decisiones de los pobladores en relación con la permanencia en un núcleo de población. Las elegidas para el análisis son de dos tipos:

- *Relacionadas con el medio físico.*

a) Altitud

- *Relacionadas con los servicios a la población.*

No se trata de revisar de manera exhaustiva las múltiples variables relacionadas con equipamientos o servicios, sino aquellas que satisfacen necesidades básicas que no deben estar desatendidas. Finalmente, se han considerado las siguientes:

b) Acceso al pueblo: Si han existido o no, como elemento fundamental de comunicación e itinerario de intercambio. Se agruparan en los tipos siguientes:

- Con Acceso
 - . Veredas
 - . Camino no asfaltado
 - . Camino asfaltado
 - . Carreteras
- Sin acceso

c) Servicios básicos para la población:

- Traída de agua
- Electricidad

d) Distancia a Centros de Servicios.

- A centros de Servicios inmediatos: capitales de municipio actuales (en Kms.)
- A la cabecera de Servicios Principales fuera del municipio: Ponferrada o León (en tiempo de viaje)

5.2. - Análisis

El resultado del análisis se presenta en el siguiente cuadro:

PUEBLOS ABANDONADOS (1900 - 2009)										
PROVINCIA DE LEÓN										
ANÁLISIS DE VARIABLES										
MUNICIPIOS/ Entidades	Partido Judicial	AÑO ABANDONO	ALTITUD (m.)	ACCESO		SERVICIOS		DISTANCIA A CENTROS DE SERVICIOS		
				Con (4)	Sin	Agua	Elec trici dad	En Kms.	En tiempo de viaje (minutos)	
								A Capital Municipio	A Centro especializado Ponferrada	A Centro especializado León
BARJAS Barrosas	Ponfer	1986	1200	VE		NO	NO	Barjas 13	51	-
BERLANGA Castellanos	Ponfer	1950	750	VE		NO	NO	Berlanga 2	31	-
BOÑAR P. Minero de Veneros	León	1991	1130	VE		-	NO	Boñar 9	-	56
CARUCEDO Balouta, La	Ponfer	1970	690	VE		NO	NO	Carucedo 5	23	
IGÜEÑA Montes de la Ermita Urdiales de Colinas	Ponfer	1981	1290	VE		NO	NO	Igüeña 10 14	48	-
		1981	1240	VE		NO	NO		52	
MOLINASECA Castrillo del Monte Folgo del Monte Tejedas, Las	Ponfer	1970	1020	VE		-	NO	Molinaseca 15 15 17	22	-
		1981	1250	VE		-	NO		17	
		1970	1050		NO	-	-		18	
PONFERRADA San Adrián de V Santa Lucía de V	Ponfer	1981	980	CNA		NO	NO	Ponferrada 19 20	14	-
		1970	930	CNA		NO	NO		17	
PRIARANZA Rioferreiros	Ponfer	1970	550	RG		NO	NO	Priaranza 3	11	
PUEBLA DE LILLO Camposolillo	Cistier	1981	1100	CNA		-	NO	P. Lillo 3	-	75
SANTA COLOMBA DE SOMOZA Labor del Rey (1) Manjarín (1) Prada de la Sierra	Astorga	1970	1295	VE		NO	NO	SªColomba 20 16 18	-	79
		1970	1440	RG		NO	NO			77
		1991	1350	VE		-	NO			79
TORRE DEL BIERZO Cerezal de Tremor(2) Santibáñez de Montes	Ponfer	1991	780	CA		NO	NO	Torre B. 6 7	33	-
		1970	1000	VE		NO	NO		35	

PUEBLOS ABANDONADOS (1900 - 2009)
PROVINCIA DE LEÓN
ANÁLISIS DE VARIABLES

MUNICIPIOS/ Entidades	Partido Judicial	AÑO ABANDONO	ALTITUD (m.)	ACCESO		SERVICIOS		DISTANCIA A CENTROS DE SERVICIOS		
				Con (4)	Sin	Agua	Elec trici dad	En Kms.	En tiempo de viaje (minutos)	
								A Capital Municipio	A Centro especializado Ponferrada	A Centro especializado León
TRABADELO Paradela	Ponfer	1991	640	VE		SÍ	SÍ	Trabadelo 2	31	-
VALDERRUEDA Mental (3)	Cistier	1981	1280	VE		NO	NO	Valderrueda 20	-	107
VEGA DE VALCARCE Treita, La	Ponfer	2001	1040	VE		SÍ	SÍ	Vega de Val. 8	46	-
VILLADECANES-TORAL Villamayor	Ponfer	1981	430	VE		-	-	Toral Vados 1	16	-
VILLAFRANCA DEL BIERZO Vilacha	Ponfer	1960	670	VE		-	-	Villafranca 2	22	-
VILLAZALA Hinojo	Bañeza	1991	780	CA		-	-	Villazala 4	-	60
TOTAL/MUNICIPIOS/ Entidades		21/ 24								

Notas:

- .(1): Hasta 1970 pertenecieron al municipio de Rabanal del Camino; a partir del Nomenclátor de 1981, se anexionó al municipio de Santa Colomba de Somoza.
(2): Hasta 1960 perteneció al municipio de Folgoso de la Ribera; a partir del Nomenclátor de 1970, pasa al municipio de Torre del Bierzo.
(3): Hasta 1970 perteneció al M. de Renedo de Valdetuéjar; a partir del Nomenclátor de 1981 se anexionó al de Valderrueda.
(4): (RG): Red General de Carreteras (VE): Caminos y Veredas Ayuntamiento. CA): Camino asfaltado. (CNA): Camino no asfaltado.

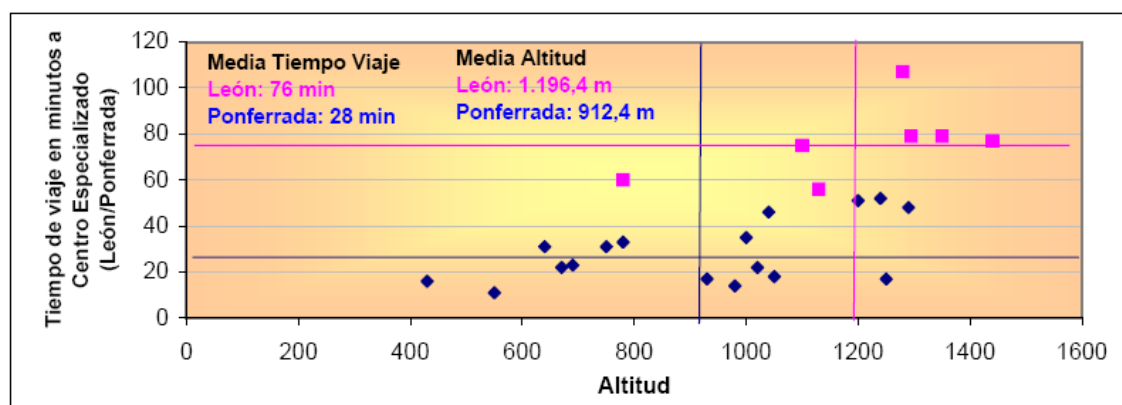
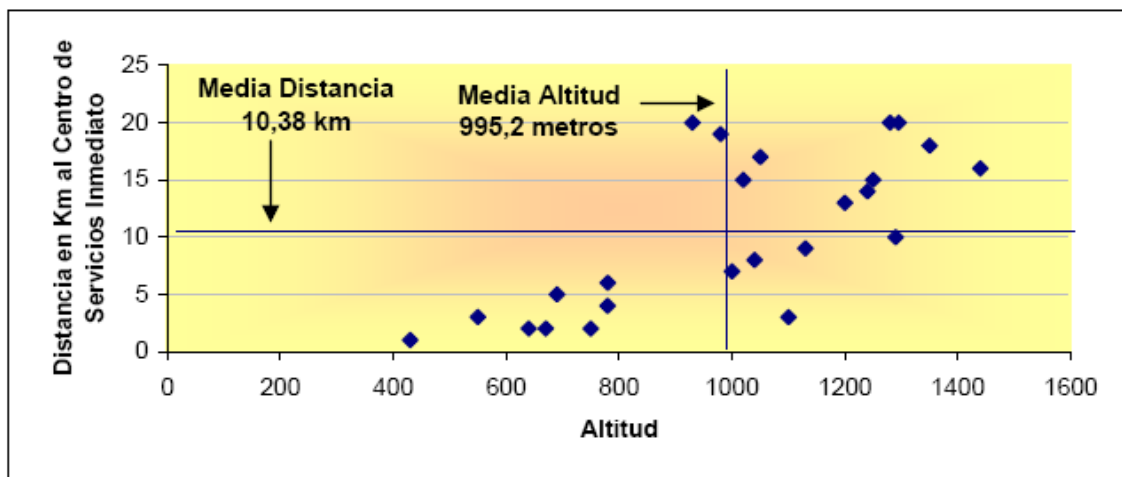
Fuente: Diputación de León - Servicio de ECIT: "Encuesta Provincial sobre Infraestructura y equipamiento, 1977" y Mapas Topográficos a escala 1/10.000 de la Provincia de León.

5.3. Síntesis de las Variables significativas

1.- Cuadro resumen:

VARIABLES SIGNIFICATIVAS	TOTAL PUEBLOS	DISTRIBUCIÓN ESPACIAL	
		BIERZO	RESTO
PUEBLOS ANALIZADOS	24	17	7
ALTITUD MEDIA	995	912	1.196
ACCESO			
SIN acceso	1	1	0
CON acceso deficiente	3	2	1
CON acceso	20	14	6
SERVICIOS: AGUA			
SIN servicio	13	10	3
CON servicio	2	2	0
SIN datos	9	5	4
SERVICIOS: ELECTRICIDAD			
SIN servicio	18	12	6
CON servicio	2	2	0
SIN datos	4	3	1
DISTANCIA MEDIA A CENTROS DE SERVICIOS			
A Capital Municipio (Kms.)	10,4	9,4	12,9
A Centros Especializados (tiempo)	42,4	28,4	76,1

2.- Gráficos de relación altitud/distancia a centros de servicios.



III.- CONCLUSIONES

Características Comunes

En la práctica totalidad de los pueblos que han sufrido el proceso de abandono se observa, de manera generalizada, que el debilitamiento demográfico se hace más visible en los localizados en un territorio de montaña, a lo que se añade la existencia de estrangulamientos en sus componentes, sin que la acción del hombre haya sido lo suficientemente intensa como para evitarlos.

Como resumen a las características comunes se plantea:

a) O el medio físico en el que se encuentra es especialmente difícil:

- Mayoritariamente los pueblos se localizan en zonas de montaña, con condiciones naturales adversas.
- De difícil accesibilidad, con limitaciones para el acceso y en algún caso sin conexión a vías de comunicación.

b) O la localización geográfica es periférica respecto de las áreas en las que se ha concentrado el Desarrollo Económico:

Lo que ha provocado su estrangulamiento económico con:

- Actividades socioeconómicas basadas en la tierra como medio de subsistencia: ganadería y agricultura de autosuficiencia lo que genera una escasa renta a los pobladores.

c) O ambas a la vez:

Se dan a la vez: Localización en territorio con un medio físico difícil a lo que se añade precariedad tanto en el modelo social como en servicios orientados a la calidad de vida del ciudadano.

- Déficit importante en infraestructuras básicas.
- Lejanía de los centros de servicios inmediatos.
- Se encuentran en el ámbito de atracción de Núcleos urbanos en expansión (Ponferrada, León) que ofrecen alternativas de ocupación (industria, minería y servicios).

BIBLIOGRAFÍA

Asociación Cultural GEA. Estudio sobre núcleos despoblados en la Provincia de León. 1988

Diputación de León -Gabinete de Planificación-. Encuesta Provincial sobre Infraestructura y Equipamiento. 1977.

Diputación de León -Gabinete de Planificación-. Encuesta sobre Infraestructura y Equipamiento Local (EIEL). 1986 y 1990.

Diputación de León -Gabinete de Planificación-. La Población de León. Evolución en el siglo XX. 1994.

Instituto Nacional de Estadística (I.N.E.) Censos y rectificaciones del Padrón de habitantes Provincia de León en el período 1900 – 2009.

Junta de Castilla y León –Consejería de Fomento-. El Bierzo. Espacio dinámico. 2005.