



DOCUMENTO DE ADAPTACION DEL ITPLAN (ORDEN FOM/1572/2006) AL PLANEAMIENTO CONTRATADO POR LA DIPUTACIÓN DE LEÓN

INTRODUCCION

Este documento surge como instrumento complementario para la homogeneización de los criterios dispuestos en el ITPLAN y adaptándolos a la aplicación de la Diputación de León denominada ATICA.

OBJETO

Este documento tiene el objeto de determinar unos tonos concretos dentro de la variedad existente en una gama de color, teniendo en cuenta las líneas, los símbolos y las tramas expresadas en la Instrucción (ITPLAN), que se respeta de forma escrupulosa para la representación de los documentos gráficos o planos, para cada tipo de plano de la Instrucción:

Según la Instrucción:

PO-1 PLANO DE CLASIFICACIÓN		ESCALA 1/10.000	
Clase y Categoría	Relleno, sólido o trama	Línea	
SU	MAGENTA	TRAZO DISCONTINUO e= 2 mm aprx	
SUR	TIERRA	TRAZO DISCONTINUO e= 2 mm aprx	
SR	AMARILLO CLARO	TRAZO DISCONTINUO e= 2,00 mm aprx	
SU-C	MAGENTA	TRAZO DISCONTINUO e= 1,35 mm aprx	
SU-NC	MAGENTA CLARO	TRAZO DISCONTINUO e= 1,35 mm aprx	
SUR-D	TIERRA	TRAZO DISCONTINUO e= 1,35 mm aprx	
SUR-N	TIERRA CLARO	TRAZO DISCONTINUO e= 1,35 mm aprx	
SR-C	AMARILLO CLARO	TRAZO DISCONTINUO e= 1,35 mm aprx	
SR-EU	NARANJA CLARO	TRAZO DISCONTINUO e= 1,35 mm aprx	
SR-AT	MARRÓN CLARO	TRAZO DISCONTINUO e= 1,35 mm aprx	
SR-PA	VERDE CLARO	TRAZO DISCONTINUO e= 1,35 mm aprx	
SR-PI	ROJO CLARO	TRAZO DISCONTINUO e= 1,35 mm aprx	
SR-PN	VERDE	TRAZO DISCONTINUO e= 1,35 mm aprx	
SR-PC	MORADO	TRAZO DISCONTINUO e= 1,35 mm aprx	
SR-PE	MARRÓN OSCURO	TRAZO DISCONTINUO e= 1,35 mm aprx	
OTROS CÓDIGOS			
Límite término municipal		Cruz y raya	
Cauces y masas de agua	Azul		











Según el Documento de Adaptación:

CLASIFICACION	COD	Relleno, solido o trama	COLOR			
			R	G	B	
Suelo Urbano	SU	Magenta	255	85	210	
Suelo Urbanizable	SUR	Tierra	222	184	135	
S. Rustico	SR	Amarillo Claro	255	255	155	
Suelo Urbano Consolidado	SU-C	Magenta	255	85	210	
Suelo Urbano No Consolidado	SU-NC	Magenta Claro	255	153	255	
Suelo Urbanizable Delimitado	SUR-D	Tierra	222	184	135	
Suelo Urbanizable No Delimitado	SUR-N	Tierra Claro	245	222	179	
S. Rustico Común	SR-C	Amarillo Claro	255	255	155	
S. Rustico Común 2	SR-C	Amarillo Claro	245	245	100	
S. Rustico Común 3	SR-C	Amarillo Claro	255	255	0	
S. Rustico Entorno Urbano	SR-EU	Naranja Claro	255	69	0	
S. Rustico Asentamiento Tradicional	SR-AT	Marrón Claro	204	102	51	
S. Rustico Prot. Agropecuaria	SR-PA	Verde Claro	0	255	51	
S. Rustico Prot. Infraestructuras	SR-PI	Rojo Claro	211	0	0	
S. Rustico Prot. Natural	SR/PN	Verde Claro	102	153	0	
Forestal	SR/PN	Verde Claro	140	135	50	
Pastizal	SR/PN	Verde Claro	51	153	0	
Cumbres y Rocosos	SR/PN	Verde Claro	60	90	0	
Riberas	SR/PN	Verde Claro	25	125	0	
S. Rustico Prot. Cultural	SR-PC	Morado	153	51	153	
S. Rustico Prot. Especial	SR-PE	Marrón oscuro	102	51	51	
S. Rustico Prot. Especial 2	SR/PE	Marrón oscuro	40	20	0	
Cauces y Masas de Agua		Azul	55	5	250	



Según la Instrucción:

PO-2 PLANO DE ESTRUCTURA URBANA Y TERRITORIAL		ESCALA 1/10.000 (recomendada 1/5.000)	
	Relleno, sólido o trama	Linea	
SISTEMAS GENERALES			
ESPACIOS LIBRES	VERDES		
EQUIPAMIENTOS	ROJOS - OCRES		
VÍAS PÚBLICAS	GRISES		
SERVICIOS URBANOS	NARANJA OSCURO		
SECTORES			
En SUR-D	TIERRA	TIERRA OSCURO DISCONTINUO e= 1,35 mm aprx 	
En SU-NC	MAGENTA CLARO	MAGENTA OSCURO DISCONTINUO e= 1,35 mm aprx 	
UNIDADES URBANAS	MAGENTA	MAGENTA OSCURO DISCONTINUO e= 1,35 mm aprx 	
ÁREAS DE SUR-N	TIERRA CLARO	TIERRA OSCURO DISCONTINUO e= 1,35 mm aprx 	

Según el Documento de Adaptación:

	COD	Relleno, sólido o trama	COLOR			
			R	G	B	
SISTEMAS GENERALES						
Espacios Libres	EL	Verde	0	210	0	
Equipamiento	EQ	Rojos-Ocres	255	165	0	
Vias Publicas	VP	Grises	153	153	153	
Servicios Urbanos	SU	Naranja Oscuro	220	60	0	
SECTORES						
En SUR-D	SE	Tierra	222	184	135	
En SU-NC		Magenta Claro	255	153	255	
UNIDADES URBANAS	UU	Magenta	255	85	210	
AREAS EN SUR-N	A	Tierra Claro	245	222	179	



Según la Instrucción




PO-4	PLANO DE ORDENACIÓN	ESCALA 1/1.000		
Código	Ordenanza	Relleno, sólido o trama	Linea	
R	RESIDENCIAL	MAGENTAS - MARRONES		
I	INDUSTRIAL	AZULES		
T	TERCIARIO	ROJOS CLAROS		
VI	VIARIO PUBLICO	GRISES		
EL	ESPACIO LIBRE	VERDES		
EQ	EQUIPAMIENTO	OCRES		
SU	SERVICIO URBANO	NARANJAS OSCUROS		
IT	INFRAESTRUCTURAS TERRITORIALES	CIANOS		
	Ámbitos de Planeamiento			
	ÁREA DE PLANEAMIENTO ASUMIDO	GRISES	DISCONTINUA e= 1,35 mm aprx	
	SECTORES		SEGÚN PO-2	
	OTROS ÁMBITOS (ED/PE)		DISCONTINUA TRAZO CORTO	
	Otra Simbología			
	ÁREA DE TANTEO Y RETRACTO		TRAZO QUEBRADO	
	ALINEACIÓN EXISTENTE	NEGRO	CONTINUA e= 0,4 mm aprx	
	ALINEACIÓN NUEVA	ROJO	DISCONTINUA e= 0,65 aprx	
	LÍNEA DE EDIFICACIÓN	ROJO	DISCONTINUA e= 0,4 mm	
	FUERA DE ORDENACIÓN	RAYADO NEGRO		

Según el Documento de Adaptación:




ORDENANZAS	COD	Relleno, solido o trama	COLOR			
			R	G	B	
Residencial	R	Magentas-Marrone	195	55	0	
Residencial 2	R		115	30	0	
Residencial 3	R		170	85	45	
Residencial 4	R		165	100	75	
Industrial	I	Azul	5	115	250	
Terciarios	T	Rojos Claros	255	51	0	
Viario Publico	VP	Grises	153	153	153	
Espacio Libre	EL	Verde	0	210	0	
Equipamiento	EQ	Rojos-Ocres	255	165	0	
Servicio Urbano	SU	Naranjas Oscuros	220	60	0	
Infraestructuras Territoriales		Ciano	5	245	250	



Según la Instrucción

PO-5 PLANO DE GESTIÓN DEL SUELO URBANO			
	Relleno, sólido o trama	Línea e= 0,5 mm aprx	
GESTIÓN			
UNIDADES DE NORMALIZACIÓN	AMARILLOS	PUNTO Y RAYA NEGRO	
OTRAS ACTUACIONES AISLADAS	NARANJAS	PUNTO Y RAYA NEGRO	
UNIDADES DE ACTUACIÓN	ROJOS	PUNTO Y RAYA NEGRO	

Según el Documento de Adaptación:

	COD	Relleno, sólido o trama	COLOR			
			R	G	B	
GESTION						
Unidades de Normalización		Amarillos	255	250	50	
Otras Actuaciones Aisladas		Naranjas	250	135	5	
Unidades de Actuación		Rojos	245	35	5	