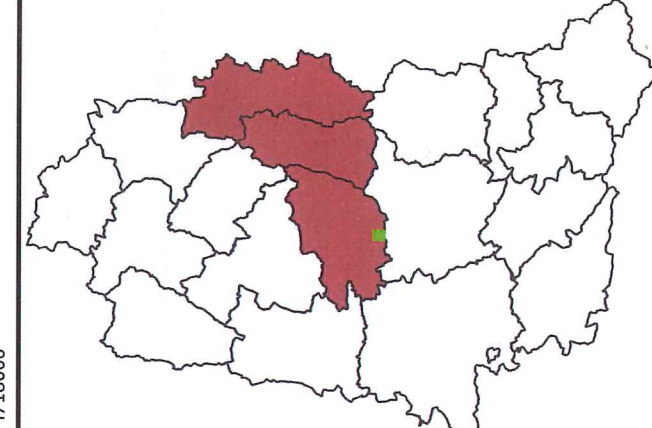
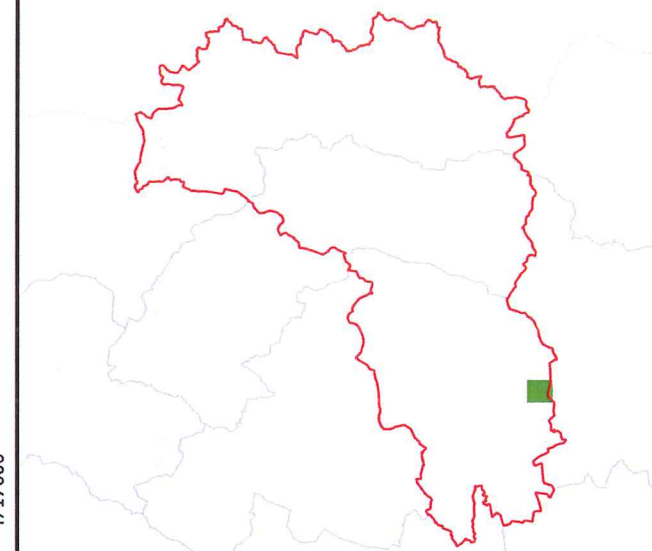


PROVINCIA DE LEÓN
SITUACIÓN DE LA SECCIÓN TERRITORIAL V





SITUACIÓN ESPACIAL DEL APROVECHAMIENTO



 **Junta de Castilla y León**
Delegación Territorial
Servicio Territorial de Medio Ambiente
LEÓN

PLAN ANUAL DE APROVECHAMIENTOS 2024

UBICACIÓN DEL APROVECHAMIENTO DEL PASTO SOBRANTE EN EL MONTE DE U.P.-94, PERTENECIENTE JUNTA VECINAL DE VELILLA DE LA REINA, T.M. CIMANES DEL TEJA

PASTO SOBRANTE "Los Corrales y V"
 Superficie pastable = 244.81 ha.
 Superficie acotada = 0 ha

ESCALA
1:12.500

Nº. AÑOS
2
(2024-2025)

SECCIÓN TERRITORIAL GESTIÓN FORESTAL V

FECHA: MAR 2024
 EL TÉCNICO DE LA SECCIÓN TERRITORIAL
 IGNACIO MARTÍNEZ GARCÍA - DNI 09772696L
 Firmado digitalmente por IGNACIO MARTÍNEZ GARCÍA - DNI 09772696L
 Fecha: 2024.03.29 20:46:02 +01'00'
 Ignacio Martínez García